

г) розпочато оновлення картографічної основи (ортофотопланів у масштабі 1:10 000);

– «Національна інфраструктура геопросторових даних» (НІГД):

а) започатковано реалізацію пілотного проекту з НІГД;

б) вперше розпочато офіційну онлайн інтеграцію геопросторових даних

Державного земельного кадастру з адресними реєстрами міст, містобудівними умовами та обмеженнями, тощо.

Підсумовуючи, зазначимо основні реформаторські досягнення. З метою прозорої роботи служби започатковано процедуру проведення конкурсів на керівні посади, відкрито перелік кадастрових реєстрів та їх рішень, доступ до висновків державної експертизи землепорядної документації. Доступність досягнуто за рахунок відкриття Громадських приймалень, доступу до даних для професійної спільноти, спрощення процедури надання витягу з реєстру. Серед запроваджених інновацій – створення Департаменту якості надання послуг, введення електронного Державного фонду документації із землеустрою, відкриття порталу Дистанційного зондування землі. Кожне виконане завдання – запорука розвитку і удосконалення служби Держгеокадастру України, кроки до ефективної та прозорої роботи, мінімалізації корупційних ризиків.

Список використаної літератури

1. Головний сайт управління Держгеокадастру [Електронний ресурс] – Режим доступу: <http://land.gov.ua>
2. Відбулася презентація стратегії «Кадастр 2.0» [Електронний ресурс] – Режим доступу: <https://land.gov.ua/vidbulasia-prezentatsiia-stratehii-kadastr-2-0-prozorist-dostupnist-innovatsii/>
3. Держгеокадастр оприлюднив нові інформаційні шари [Електронний ресурс] – Режим доступу: <https://land.gov.ua/derzhheokadastr-opryliudnyv-novi-informatsiini-shary/>

УДК 528.93

РОЗРОБКА ІНТЕРФЕЙСУ ГІС МЕРЕЖІ ЗОВНІШНЬОГО ОСВІТЛЕННЯ МІСТА ЧЕРНІГОВА

Скоромець Р. Ю., студ. гр. МГЗп-191

Терещук О. І., канд. тех. наук, доцент

Національний університет «Чернігівська політехніка»

Графічний інтерфейс ГІС «Міськвітло» розроблений відповідно до класифікації об'єктів, що належать мережі зовнішнього освітлення (МЗО) м. Чернігів. При розробці інтерфейсу проводились консультації з замовником, враховані всі зауваження та побажання щодо відображення об'єктів на електронній карті.

Умовні позначення об'єктів класу Lamp_X та система маркування ламп наведена на рисунку 1.

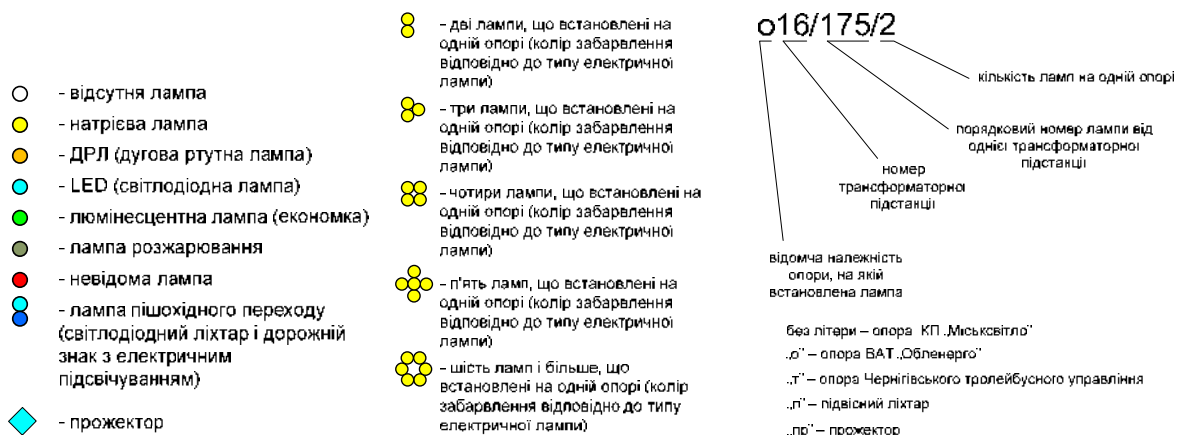


Рисунок 1 - Умовні позначення електричних ламп та система маркування ламп

Встановлення символіки для класу Lamp_X здійснюється шляхом завантаження стилю у вкладці «Властивості шару». Кількість ламп, що відображуються на одній опорі встановлюється значенням поля «Nla_opor» і властивостями шару Lamp_X. QGIS підтримує візуалізацію 30 підкласів об'єктів. Проте кількість варіації по встановленню ламп на опорах перевищує це число, тому введено розширення символіки (спеціально для паркових зон). Завантаживши стиль «Lamp_sq» можна одержати додаткові різновиди комбінацій класів ламп на кожній опорі.

Умовні позначення об'єктів класу Opora_X та об'єктів класу Line_X зображені на рисунку 2.

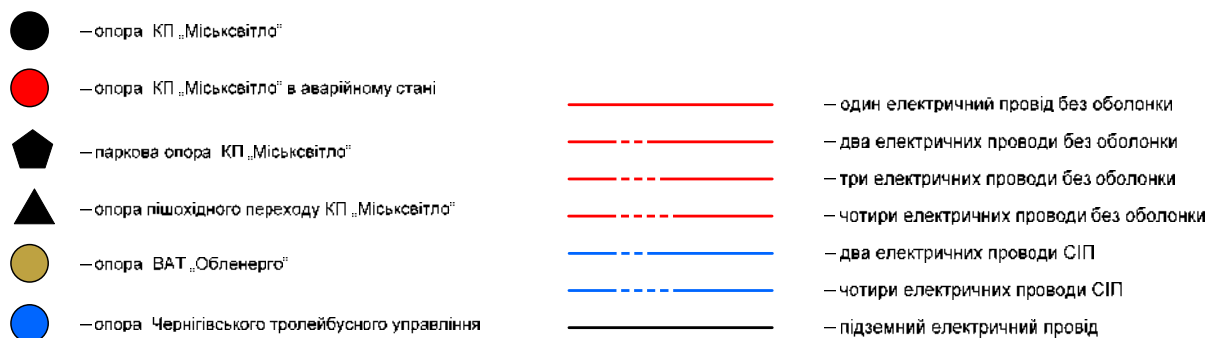


Рисунок 2 - Умовні позначення об'єктів класу Opora_X та об'єктів класу Line_X

Візуалізація опор здійснюється лише при крупних масштабах (до 1:2500), що забезпечує краще сприйняття розподілу об'єктів МЗО. Інакше карта перевантажується і затінюється опорами.

Відображення трансформаторних підстанцій здійснюється по-різному для крупних та дрібних масштабів. При крупному масштабі трансформаторна підстанція подається полігональним об'єктом, як показано на рис. 3, а, при цьому відображується найменування й адреса ТП. При зменшенні масштабу трансформаторна підстанція подається точковим об'єктом (рис. 3, б) і підписується лише найменуванням.

ГІС «Міськвітло» може використовувати 3 типи картографічної основи:

растровий шар сервісу OpenStreetMap, для відображення якого необхідно підключення до Інтернет. Сервіс OpenStreetMap – це відкритий проект спрямований на збір, збереження та розповсюдження загальнодоступних геопросторових даних, створення інструментів для роботи з ними силами спільноти волонтерів. Геопросторові дані проекту OpenStreetMap ліцензуються на умовах Open Database License, яка дозволяє їх використання з будь-якою, у т.ч. комерційною метою, за умови зазначення походження даних. Документація, згенеровані тайли (зображення, які візуалізують геопросторові дані на головному сайті проекту OpenStreetMap) поширюються на умовах ліцензії Creative Commons Attribution-ShareAlike 2.0 (CC-BY-SA). На противагу власницьким наборам даних, таким як Google Maps, ліцензія OpenStreetMap гарантує вільний доступ до усіх наявних даних;

растровий шар GOOGLE (2014 року);

растрові шари вкопювання Генерального плану м. Чернігова.

Підключення шарів здійснюється за допомогою прапорців панелі інструментів «Шар» (рис. 3.13 – 3.15).

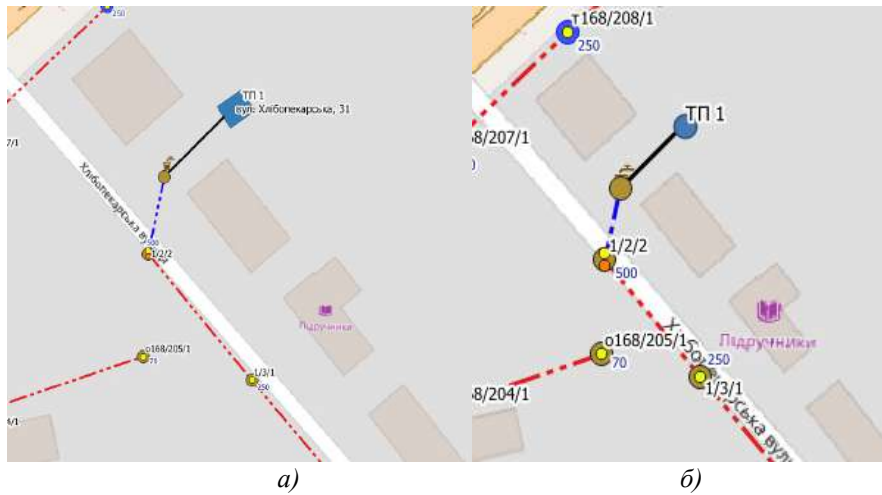


Рисунок 3 - Відображення трансформаторної підстанції за різних масштабів

За потреби можна використовувати декілька підкладок, зробив «верхні» шари напівпрозорчими (рис. 4).

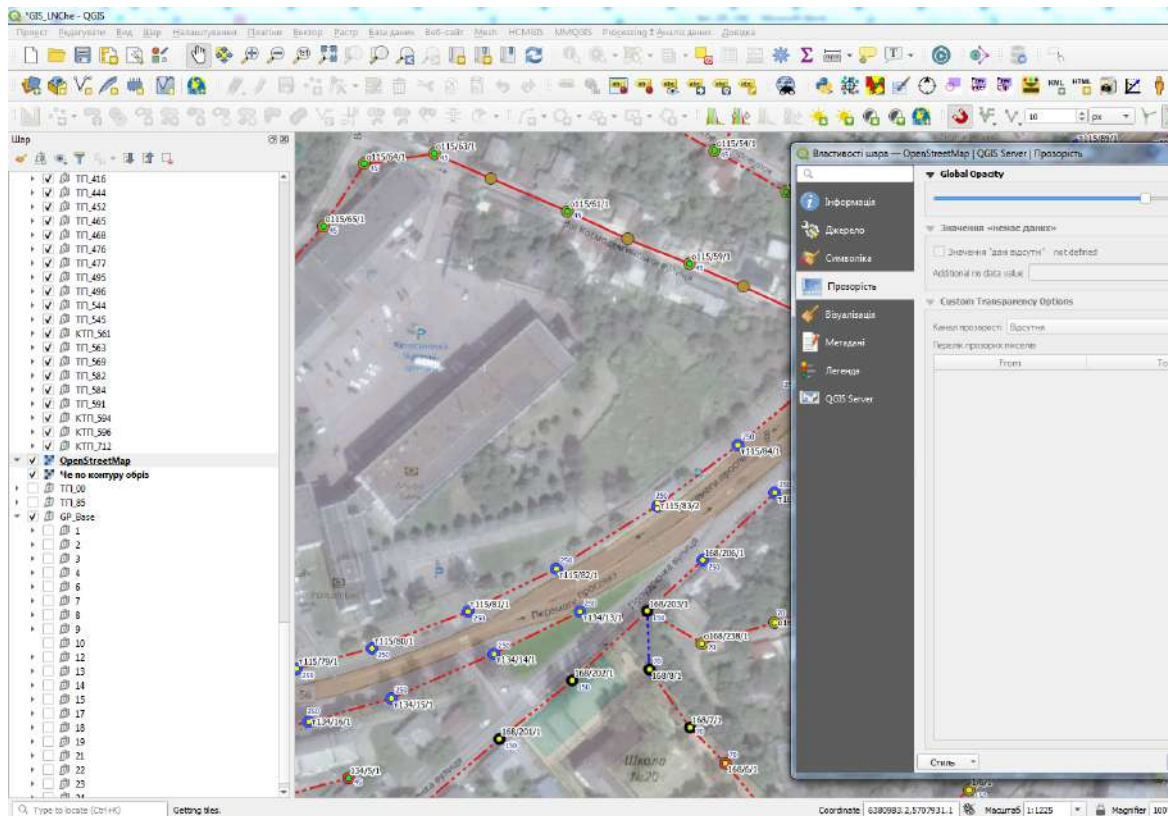


Рисунок 4 - Підключення декількох картографічних підкладок

Прозорість растрового шару встановлюється у меню «Властивості шару» вкладка «Прозорість».

Отже, розроблений інтерфейс ГІС МЗО міста Чернігова забезпечує якісну візуалізацію конфігурації мережі, типів та належності опор, їх аварійності, стану електричних ліній, типів та параметрах електричних ламп.