

Міністерство освіти і науки України
ЧЕРНІГІВСЬКИЙ НАЦІОНАЛЬНИЙ ТЕХНОЛОГІЧНИЙ УНІВЕРСИ-
ТЕТ

Навчально-науковий інститут управління та адміністрування
Факультет життєдіяльності, природокористування і туризму

Кафедра туризму

ЗОШИТ
для практичних робіт
з дисципліни

“Туристичне країнознавство”

Студента (ки) _____ курсу _____ групи

напряму підготовки 24 “Сфера обслуговування”

спеціальності 242 “Туризм”

(прізвище та ініціали)

Чернігів, _____ рік

Зошит для практичних робіт з дисципліни “Туристичне країнознавство” для студентів спеціальності 242 “Туризм” денної форми навчання / Укл.: Алешугіна Н.О. – Чернігів: ЧНТУ, 2018. – 70 с.

Розглянуто на засіданні кафедри туризму протокол № 11 від 16 лютого 2018 року

Практична робота 1
Характеристика географічного положення країни

Теми, що виносяться на поточний контроль

- 1. Туристичне країнознавство як наукова дисципліна.**
- 2. Структура та методика фізико-географічної характеристики країни (ГП)**

Завдання:

Користуючись географічними атласами, охарактеризувати географічне положення країни світу (за вибором викладача) з точки зору розвитку туризму:

Положення країни _____ відносно:

1.) екватора, нульового меридіана, полюсів, тропіків, полярних кіл;

2.) на материку (частині материка) або частині світу;

3.) океанів, морів, великих заток, проток, морських течій;

4.) великих форм рельєфу суші;

5.) кліматичних поясів, областей, центрів високого і низького тис-
ку;

6.) великих річок та озер;

7.) природних зон;

8.) сусідніх країн;

9.) осередків культури, релігій, цивілізацій;

10.) промислових, господарських, торговельних районів;

11.) великих туристських районів, центрів;

Характеристика _____ гір (за вибором студента):
Місцеположення

вік

сейсмічність

склад гірських хребтів

простягання і взаємне розташування хребтів (орографічна схема)

середня і максимальна висоти

склад гірських порід

риси морфоскульптури

Напруга і частота електричного струму та специфіка електричної фурнітури в готелях

Митні правила, обмеження та туристські формальності країни

Необхідність отримання візи, реєстрація та строки перебування в країні

Правила поведінки в країні

Можливість та розміри чайових в закладах гостинності

Можливість прокату авто

Правила дорожнього руху

Традиційні покупки туристів в країні та сувеніри

Наявність tax-free

Завдання на наступне заняття

Теорія.

Підготуватись до МКР. Теми: 1-3.

Практична робота №3.

Індивідуальні завдання (див. методичку с.6).

Практична робота 4 Кухні народів світу

МКР!

Завдання:

Прослухати презентації по особливостям кухонь народів світу. Зробити висновки, щодо чинників, що впливають на них.

Коротка характеристика країн Західної та Північної Європи

Країна	Німеччина	Австрія
Особливості ГП		
ГТП		
Основні форми рельєфу		
Тип клімату		
Моря		
Річки		
Озера		

Наявність мінеральних вод		
Природна зона		
Кількість населення		
Тип відтворення		
Основні релігії		
Туристичні центри пам'ятками 3		
Основні курорти		
Особливості економічного розвитку		

Політична ситуація		
--------------------	--	--

Країна	Великобританія	Швеція
Особливості ГП		
ГТП		
Основні форми рельєфу		
Тип клімату		

Моря		
Річки		
Озера		
Наявність мінеральних вод		
Природна зона		
Кількість населення		
Тип відтворення		
Основні релігії		
Туристичні центри пам'ятками 3		
Основні курорти		

Особливості економічного розвитку		
Політична ситуація		

Завдання на наступне заняття:

Теорія.

Країни Західно-Європейського туристичного району (Австрія, Німеччина)

Практична робота №5

Практична робота 6
Країни Західно-Європейського туристичного району

Теми, що виносяться на поточний контроль:

1. Характеристика Австрії
2. Характеристика Німеччини

Завдання:

1. Скласти маршрут країнами Західної Європи (з переліком пам'яток, які варто відвідати), який мав би попит: а) у молодят; б) у сімей з дітьми; в) у людей літнього віку. Обґрунтуйте свій вибір

2. На контурну карту нанести:

природні об'єкти:

Австрія: Альпи, Середньодунайська рівнина; ріки: Дунай, Рейн, Морава; озера: Боденське, Аттерзее.

Нідерланди: Середньоєвропейська рівнина, Арденни; ріки: Рейн, Маас, Шельда; озеро Ейселмер.

Німеччина: Північно-Німецька низовина, Гарц, Тюрингенський Ліс, Шварцвальд, Швабський Альб, Франконський Альб, Баварський Ліс, Ріки: Рейн, Везер, Ельба, Одер, Шпрее; озера: Боденське, Мюріц, Кімзе.

Франція: Північно-Французька низовина, Гаронська низовина, Лангедокська рівнина, Центральний Французький масив, Нормандська височина, Французькі Альпи, Юра, Піренеї; ріки: Луара, Гаронна, Дордонь, Сена, Рейн, Шельда, Маас, Рона, Сона, Ізер.

регіони та населені пункти:

Австрія: Тироль, Карінтія; Відень, Грац, Зальцбург, Інсбрук, Ішгль, Санкт-Антон, Капрун, Баден.

Нідерланди: Амстердам, Гаага, Харлем, Роттердам, Утрехт, Маастрихт, Заандам, Дельфт, Лейден.

Німеччина: Баварія, Мекленбург-Померанія; Берлін, Потсдам, Дрезден, Кельн, Лейпціг, Бонн, Аахен, Кобленц, Дюссельдорф, Любек, Майнц, Бад-Хонеф, Бремен, Брюль, Нойвід, Вісбаден, Баден-Баден, Бад-Хонеф.

Франція: Аквітанія, Бургундія, Шампань, Рів'єра і Лазурний Берег, Рон-Альп, Прованс, Нормандія, Південь-Піренеї; Париж, Шартр, Амьєн, Авіньйон, Гавр, Біарріц, Бордо, Реймс, Ніцца, Антіб, Канни, Сен-Тропе, Ліон, Гренобль, Марсель, Руан, Тулуза, Лурд, Віші, Евіан, Куршавель, Мерібель, Шамоні.



Рис. 1 Нідерланди

ФРАНЦИЯ. ПОЛИТИЧЕСКАЯ КАРТА



Рис.2 Франция



Рис.3 Австрия



Рис. 4 Німеччина

Завдання на наступне заняття:

Теорія.

Країни Південно-Європейського туристичного району (Іспанія, Італія, Греція)

Номенклатура “Країни Південно-Європейського туристичного району” (див. методичку, с.12-15)

Практична робота №6

Індивідуальні завдання (див. методичку, с.15).

Практична робота 7

Країни Південно-Європейського туристичного району

Теми, що виносяться на поточний контроль:

1. Характеристика Іспанії
2. Характеристика Італії

Номенклатура “Країни Південно-Європейського туристичного району”

Завдання:

На основі даних презентацій заповнити таблицю 2:

Коротка характеристика країн Південної Європи

Країна	Греція	Ізраїль
Особливості ГП		
ГТП		
Основні форми рельєфу		
Тип клімату		
Моря		
Річки		
Озера		

Наявність мінеральних вод		
Природна зона		
Кількість населення		
Тип відтворення		
Основні релігії		
Туристичні центри пам'ятками 3		
Основні курорти		
Особливості економічного розвитку		

Політична ситуація		
--------------------	--	--

Країна	Кіпр	Хорватія
Особливості ГП		
ГТП		
Основні форми рельєфу		
Тип клімату		

Моря		
Річки		
Озера		
Наявність мінеральних вод		
Природна зона		
Кількість населення		
Тип відтворення		
Основні релігії		
Туристичні центри пам'ятками 3		
Основні курорти		

Особливості економічного розвитку		
Політична ситуація		

Завдання на наступне заняття:

Теорія.

Країни Південно-Європейського туристичного району (Греція, Туреччина, Ізраїль)

Практична робота №5

Практична робота 8

Країни Південно-Європейського туристичного району

Теми, що виносяться на поточний контроль:

1. Характеристика Греції
2. Характеристика Туреччини
3. Характеристика Ізраїлю

Завдання:

1. Розробити маршрут екскурсії по будь-якому з нижчеперерахованих міст Південної Європи: Рим, Флоренція, Венеція, Мадрид, Барселона, Афіни, Єрусалим, Стамбул.

У зошиті окреслити маршрут екскурсії з позначенням на плані міста основних зупинок та пам'яток, про які йтиме мова. Дати їм коротку письмову характеристику.

(знайти, роздрукувати та вклеїти план міста з позначеним маршрутом)

Рис.5. Маршрут екскурсії_____

Характеристика основных зупинок по маршруту

2. На контурну карту нанести:

природні об'єкти:

Греція: острови: Крит, Корфу, Евбея, Санторіні, Іонічні, Споради, Кіклади, Хіос, Лесбос, Лемнос; Пінд, Родопи.

Ізраїль: Іудейсько-Галілейські гори, долина Ізреель, пустеля Негев, річка Йордан, Мертве море, озеро Кінерет.

Іспанія: острови: Івіса, Мальорка, Тенерифе, Гран-Канарія, Фуертевентура; плоскогір'я Месета, Піренеї, Кантабрійські гори, Іберійські гори, Каталонські гори, Кордільєра-Бетіка, Андалузська низовина, Арагонська низовина; ріки: Дуєро, Тахо, Гвадіана, Гвадалквівір, Ебро.

Італія: острови: Іск'я, Капрі, Сіцилія; Апеннінські гори, Італійські Альпи, Паданська низовина; ріки: По, Тибр; озера: Лаго-Маджоре, Комо, Гарда, Лугано, Больсена.

Туреччина: Малоазійське нагір'я, Вірменське нагір'я, Тавр, Понтійські гори; річки: Кизил-Ірмак, Джейхан, Манавгат; озера: Туз, Ван.

населені пункти:

Греція: Афіни, Дельфи, Епідавр, Коринф, Мікени, Салоніки, Патри.

Ізраїль: Тель-Авів, Єрусалим, Яффа, Наблус, Хайфа, Акко, Нетанія, Кейсарія, Ашкелон, Назарет, Бейт-Лехем, Тверія, Кфар-Нахум, Хеврон, Єрихон, Ейлат.

Іспанія: Мадрид, Авіла, Валенсія, Барселона, Вальядолід, Гранада, Ель Ескоріал, Кордова, Ла-Корунья, Малага, Пальма-де-Мальорка, Саламанка, Сарагоса, Севілья, Сеговія, Толедо.

Італія: Рим, Мілан, Флоренція, Турин, Піза, Урбіно, Аквілея, Венеція, Неаполь, Модена, Сієна, Падуя, Генуя, Верона.

Туреччина: Анкара, Стамбул, Ізмір, Бергама, Анталія, Белек, Сіде, Кемер, Фетхіє, Аланья, Мармарис, Кушадаси, Бодрум, Каппадокія, Ялова, Паландокен.



Рис. 6 Греція

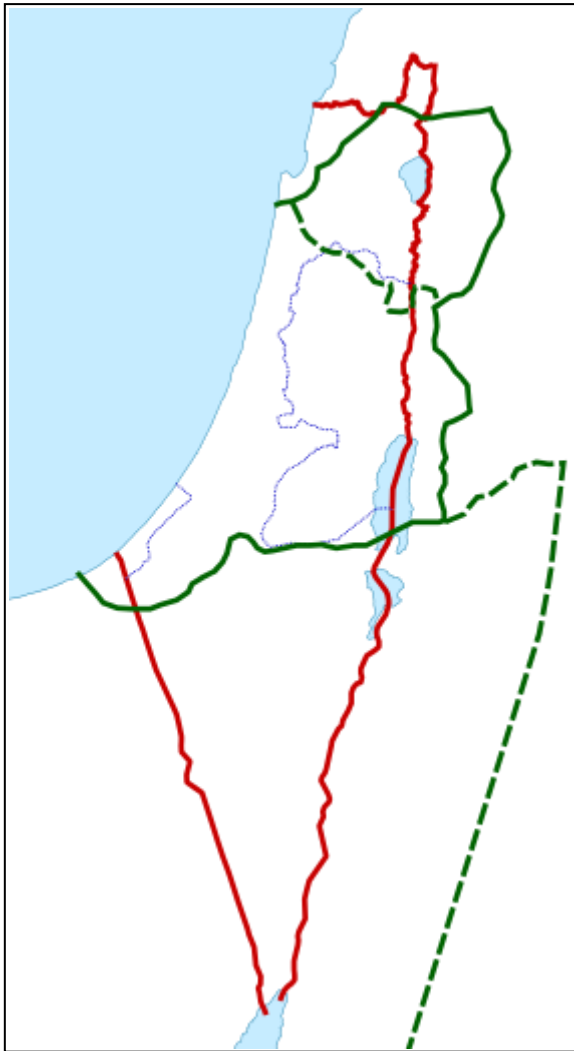


Рис.7 Ізраїль



Рис.8 Іспанія



Рис.9 Італія



Рис.10 Туреччина

Завдання на наступне заняття:

Теорія.

Країни Східно-Європейського туристичного району(Польща, Чехія)

Номенклатура “ Країни Східно-Європейського туристичного району ” (див. методичку, с. 17-21)

Практична робота №8

Індивідуальні завдання (див. методичку, с.21).

Практична робота 9
Країни Східно-Європейського туристичного району

Теми, що виносяться на поточний контроль:

1. Характеристика Польщі
2. Характеристика Чехії

Номенклатура “Країни Східно-Європейського туристичного району”

Завдання:

На основі даних презентацій заповнити таблицю 3:

Таблиця 3

Коротка характеристика країн Східної Європи

Країна	Словаччина	Угорщина
Особливості ГП		
ГТП		
Основні форми рельєфу		

Тип клімату		
Моря		
Річки		
Озера		
Наявність мінеральних вод		
Природна зона		
Кількість населення		
Тип відтворення		
Основні релігії		
Туристичні центри з пам'ятками		
Основні курорти		

Особливості економічного розвитку		
Політична ситуація		

Країна	Росія	Грузія
Особливості ГП		
ГТП		
Основні форми		

рельєфу		
Тип клімату		
Моря		
Річки		
Озера		
Наявність мінеральних вод		
Природна зона		
Кількість населення		
Тип відтворення		
Основні релігії		
Туристичні центри пам'ятками 3		

Основні курорти		
Особливості економічного розвитку		
Політична ситуація		

Завдання на наступне заняття:

Теорія.

Країни Східно-Європейського туристичного району (Словаччина, Угорщина, Росія, Білорусь, Грузія)

Готуватись до МКР (Теми – 4-6)

Практична робота №9

Практична робота 10
Країни Східно-Європейського туристичного району

МКР!

Завдання:

1. Порівняйте економічні та демографічні передумови розвитку туризму в Україні та будь-якій країні Західної та Східної Європи. Заповніть таблицю 4. Зробіть відповідні висновки.

Таблиця 4

Порівняльна характеристика демографічних та економічних передумов розвитку туризму в Україні, ... та

Показник/країна		Україна
Площа, тис. км ²				
Кількість населення, млн осіб				
Народжуваність, ‰				
Смертність, ‰				
Природний приріст, ‰				
Сальдо міграції, ‰				
Пересічна щільність, осіб/км ²				
Коефіцієнт урбанізації, %				
Частка населення, яке проживає за межею бідності, %				
ВВП				
ВВП на душу населення				
Економічний статус держави				
Рівень безробіття				
Галузі спеціалізації	сільське господарство			
	промисловість			
	сфера послуг			
Транспорт	довжина залізниць, км			
	щільність залізниць, км/тис. км ²			
	довжина автошляхів, км			
	щільність автошляхів, км/тис. км ²			
	аеропорти			
довжина водних шляхів, км				
Експорт				
Імпорт				
Торгівельне сальдо				
Кількість іноземних туристів, що відвідали країну				
Кількість виїзних туристів				
Кількість внутрішніх туристів				

Висновки:

3. На контурну карту нанести:

природні об'єкти:

Польща: Великопольська низовина, Мазовецька низовина, Підляська низовина, Малопольська височина, Люблінська височина, Судети, Карпати, Мазурське поозер'я; ріки: Одра, Вісла, Варта, Буг, Сан.

Словаччина: Високі Татри, Низькі Татри, Східні Карпати, Подунайська рівнина; ріки: Дунай, Ваг, Грон, Морава.

Угорщина: Середньодунайська низовина, Угорське Середньогір'я; ріки: Дунай, Тиса, Драва, озеро Балатон.

Чехія: Чеський масив, Судети, Рудні гори, Чеський Ліс, Шумава, Західні Карпати; ріки: Лаба, Влтава, Морава.

Білорусь: ріки: Прип'ять, Німан, Березина, Західна Двіна; озера: Нарочанські, Браславські.

Грузія: Великий Кавказ, Малий Кавказ, Колхідська низовина, Сурамський хребет; ріки: Ріоні, Кура, Арагві, Алазані.

Молдова: Кодри; ріки: Прут, Дністер, Дунай.

Росія: Східноєвропейська рівнина, Західносибірська рівнина, Середньосибірське плоскогір'я, Східносибірське нагір'я, Уральські гори, Кавказ, Алтай, Саяни; озера: Байкал, Онезьке, Ладозьке, Селігер; ріки: Волга, Ока, Дон, Кама, Печора, Лена, Об, Єнісей, Амур.

населені пункти:

Польща: Варшава, Краків, Торунь, Гданськ, Познань, Вроцлав, Ченстохова, Закопане, Сопот, Колобжег, Свіноуйсце.

Словаччина: Братислава, Комарно, Прешов, Трнава, Нітра, Банска-Станіца, Кошице, Тренчин, Бардейов.

Угорщина: Будапешт, Печ, Фертедь, Шарвар, Егер, Хефіз, Дебрецен, Мішкольц.

Чехія: Прага, Брно, Пльзень, Чеське Будейовіце, Кутна Гора, Чеський Крумлов, Тельч, Ледніце, Зелена Гура, Оломоуц, Карлові Вари.

Білорусь: Мінськ, Брест, Гродно, Полоцьк, Мір, Несвіж, Ліда.

Грузія: Тбілісі, Мцхета, Кутаїсі, Телаві, Батумі, Сухумі, Гагра, Піцунда, Новий Афон, Боржомі, Бакуріані.

Молдова: Кишинів, Тирасполь, Тигиня, Бельці, Бендери, Оргеїв.

Росія: Москва, Санкт-Петербург, Володимир, Іваново, Кострома, Ростов, Суздаль, Ярославль, Великий Новгород, Архангельськ, Вологда, Казань, Волгоград, Красноярськ, Іркутськ, Хабаровськ, Владивосток, Анапа, Геленджик, Сочі, Єсентуки, Домбай.



Рис.11 Молдова

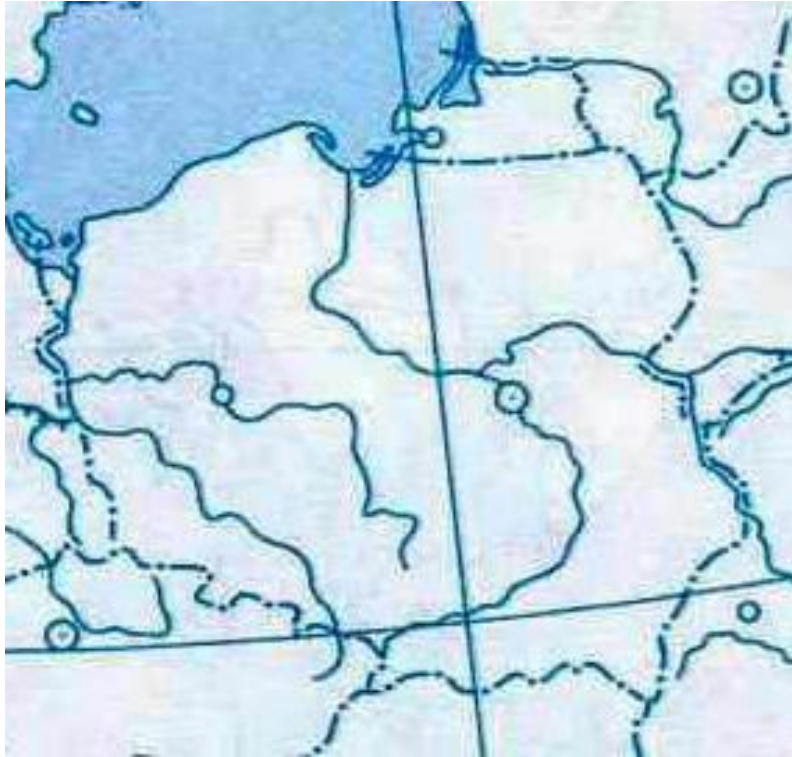


Рис.12 Польша



Рис.13 Чехия, Словакия, Угорщина

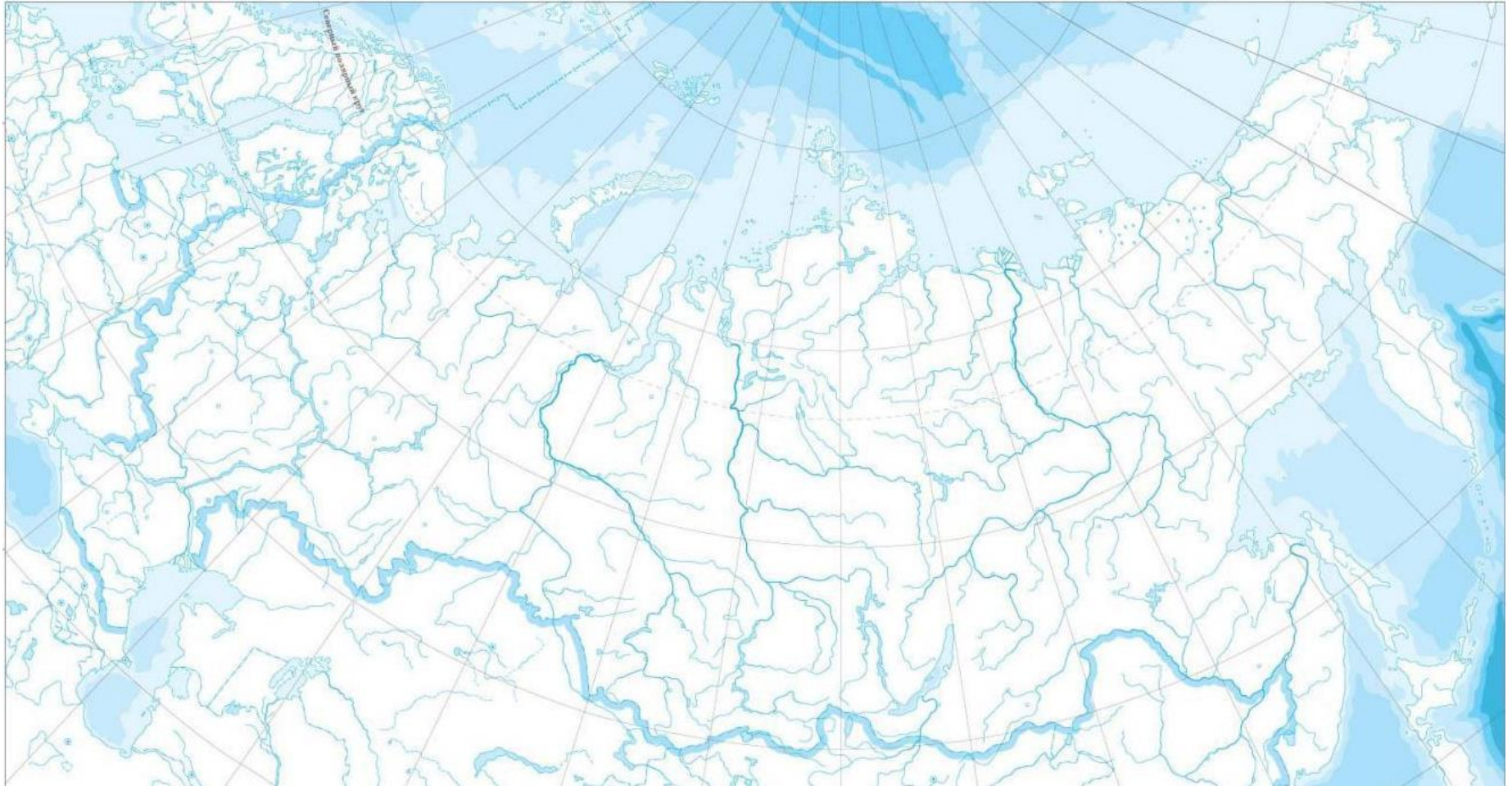


Рис.14. Росія



Рис.15. Грузія

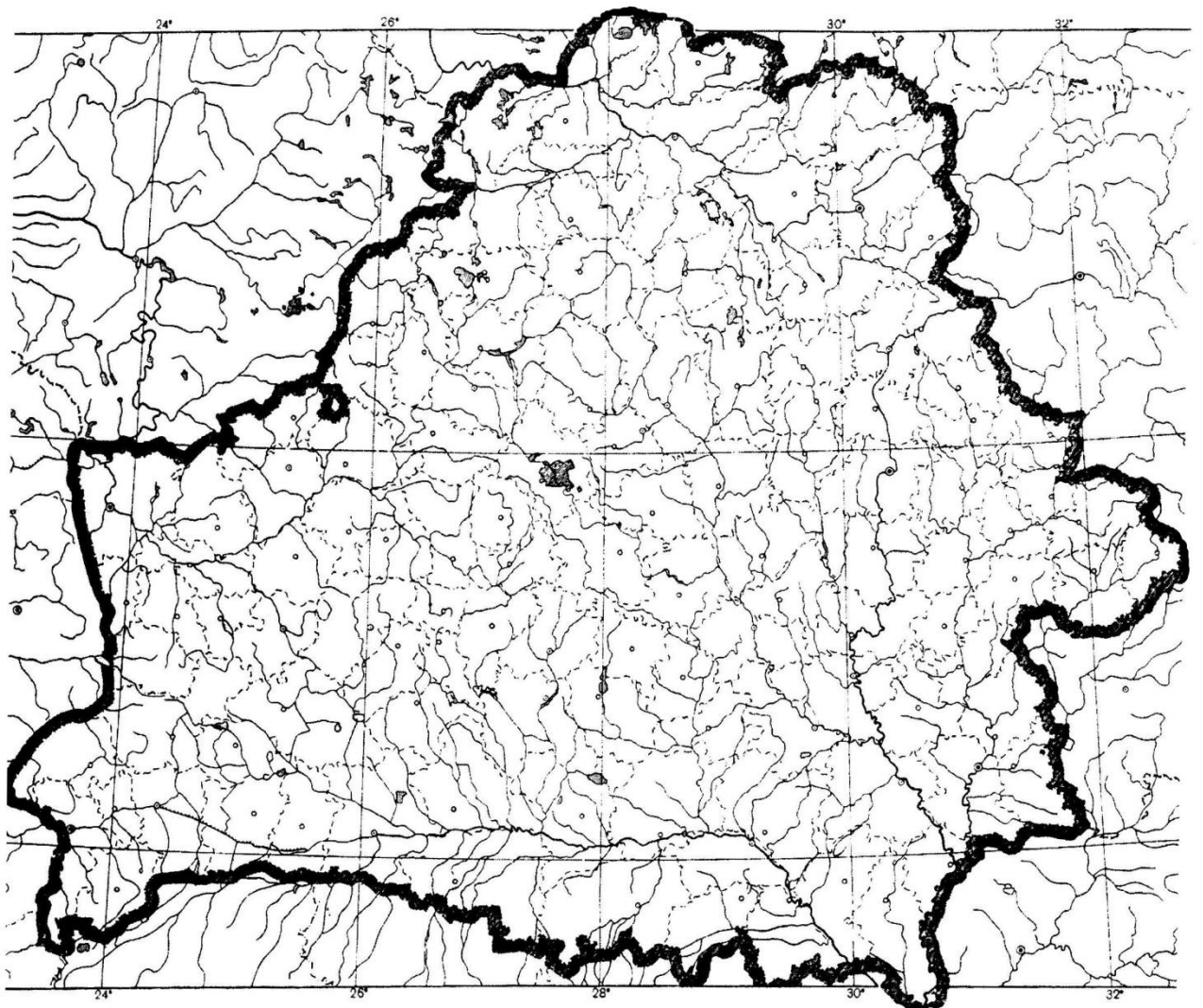


Рис.16 Білорусь.

Завдання на наступне заняття:

Теорія.

Країни АТР (Китай, Таїланд)

Номенклатура “ Країни АТР ”(див. методичку, с.23-24)

Практична робота №8

Індивідуальні завдання (див. методичку, с.24-25).

До наступного заняття закрити 2 модуль!

Практична робота 11

Країни Азійсько-Тихоокеанського туристичного регіону

Теми, що виносяться на поточний контроль:

1. Характеристика Китаю
2. Характеристика Таїланду

Номенклатура “Країни Азійсько-Тихоокеанського туристичного регіону”

Завдання:

На основі даних презентацій заповнити таблицю 5:

Коротка характеристика країн Південної Європи

Країна	Малайзія	Японія
Особливості ГП		
ГТП		
Основні форми рельєфу		
Тип клімату		
Моря		
Річки		
Озера		

Наявність мінеральних вод		
Природна зона		
Кількість населення		
Тип відтворення		
Основні релігії		
Туристичні центри пам'ятками 3		
Основні курорти		
Особливості економічного розвитку		

Політична ситуація		
--------------------	--	--

Країна	Австралія	Індія
Особливості ГП		
ГТП		
Основні форми рельєфу		
Тип клімату		

Моря		
Річки		
Озера		
Наявність мінеральних вод		
Природна зона		
Кількість населення		
Тип відтворення		
Основні релігії		
Туристичні центри пам'ятками 3		
Основні курорти		

Особливості економічного розвитку		
Політична ситуація		

Завдання на наступне заняття:

Теорія.

Країни АТР (Малайзія)

Практична робота №11

Практична робота 12
Країни Азійсько-Тихоокеанського туристичного регіону

Теми, що виносяться на поточний контроль:

1. Характеристика Малайзії

Завдання:

1. Ваша турфірма спеціалізується на Азійсько- Тихоокеанському регіоні. Допоможіть клієнту, який бажає здійснити етнографічний (гастрономічний, екологічний) тур, визначитися з країною призначення. Запропонуйте щонайменше 2 варіанти, переконайте клієнта, що вони найкращі з усіх можливих.

2. На контурну карту нанесіть:

природні об'єкти:

- Китай:** острів Хайнань, Тибетське нагір'я, Кунь-Лунь, Гімалаї, Каракорум, Таримська западина, Тянь-Шань, Джунгарська рівнина, Алтинтаг, Цайдамська западина, Лесове плато, Великий Хінган, Північно-Китайська рівнина, Велика Китайська рівнина, Манчжурська рівнина, Наньлінь, Сичуанська западина, Юньнань-Гуйчжоуське нагір'я; річки: Хуанхе, Янцзи, Сіцзян, Меконг, Мацанг, Сунгарі; озера: Поянху, Кукунор, Тайху, Ханка, Лобнор.
- Малайзія:** острови: Калімантан, Лангкаві, Пенанг, Тіуман, Пангкор, Реданг, півострів Малакка.
- Таїланд:** острови: Пхукет, Самуї, Крабі, Самет, Менамська низовина, плато Корат; ріки: Менам, Меконг.

населені пункти:

- Китай:** Пекін, Сіань, Сучжоу, Цзюйфу, Ліцзян, Гуанчжоу, Чунцин, Гонконг, Шанхай, Лхаса, Ченде, Аоминь, Шеньян, Хебей, Санья
- Малайзія:** Куала-Лумпур, Малакка, Кучінг, Пангкор.
- Таїланд:** Бангкок, Аюттхая, Накхопатхом, Чіангмай, Чіанграй, Сукхотай, Патайя, Пхукет, Патонг, Ранонг.



Рис.17 Китай



Рис.18 Таїланд



Рис.19 Малайзія

Завдання на наступне заняття:

Номенклатура “ Країни Американського туристичного регіону ” (див. методичку, с. 25-27)

Практична робота №12

Індивідуальні завдання (див. методичку, с.28).

Практична робота 13
Країни Американського туристичного регіону

Номенклатура “Країни Американського туристичного регіону”

Завдання:

На основі даних презентацій заповнити таблицю 6:

Таблиця 6

Коротка характеристика країн Американського туристичного регіону

Країна	США	Канада
Особливості ГП		
ГТП		
Основні форми рельєфу		
Тип клімату		

Моря		
Річки		
Озера		
Наявність мінеральних вод		
Природна зона		
Кількість населення		
Тип відтворення		
Основні релігії		
Туристичні центри пам'ятками 3		
Основні курорти		

Особливості економічного розвитку		
Політична ситуація		

Країна	Мексика	Бразилія
Особливості ГП		
ГТП		
Основні форми рельєфу		

Тип клімату		
Моря		
Річки		
Озера		
Наявність мінеральних вод		
Природна зона		
Кількість населення		
Тип відтворення		
Основні релігії		
Туристичні центри пам'ятками 3		
Основні куро-		

рти		
Особливості економічного розвитку		
Політична ситуація		

Завдання на наступне заняття:

Теорія.

Країни Американського туристичного регіону

Практична робота №13

Практична робота 14

Країни Американського туристичного регіону

Теми, що виносяться на поточний контроль:

1. Характеристика США
2. Характеристика Канади
3. Характеристика Мексики
4. Характеристика Бразилії

Завдання:

1. На контурну карту нанести національні парки США (Йосемітський, Арки, Каньйон Брайс, Долина Монументів, водосховище Пауелл, Великий Каньйон, Джошуа-Трі, Рокі Маунтін, Великі Димчасті гори, Еверглейдс), Канади (Нортен Юкон, Наханні, Вуд-Баффало, Принс-Альберт, Глейшер, Фанді), Бразилії (Шингу, Жау, Амазонія, Ріу-Негру, Ігуасу).



Рис.20 Північна Америка

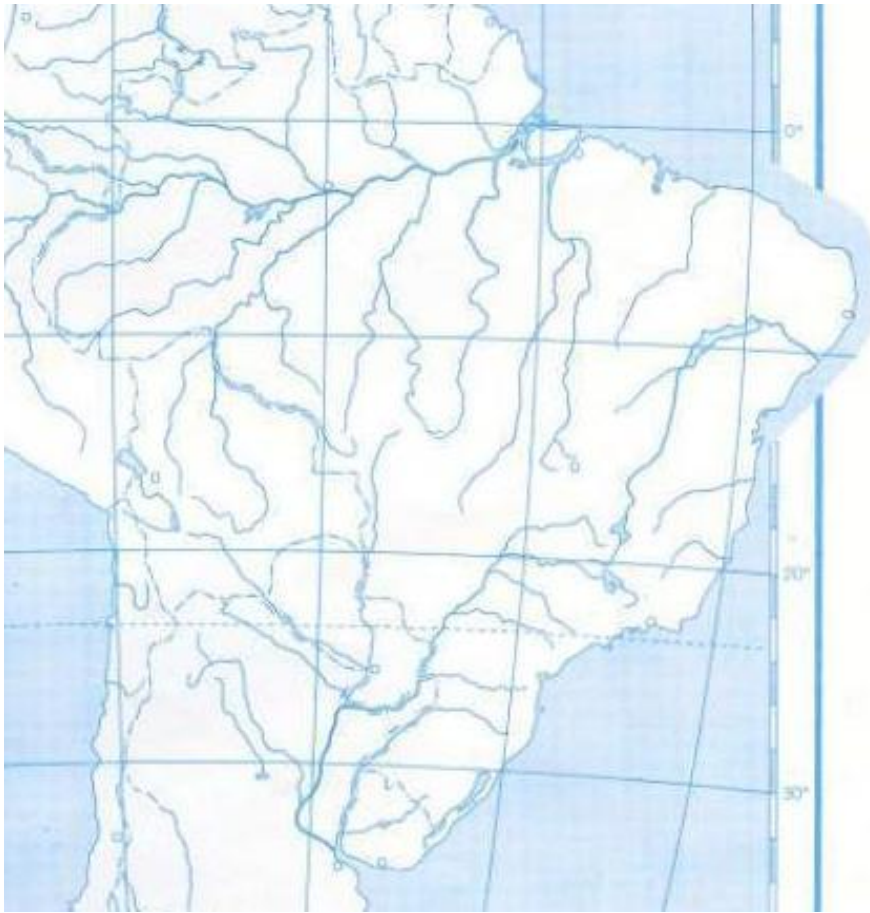


Рис.21 Бразилія

2. На контурну карту нанести:

Природні об'єкти:

Бразилія: Бразильське плоскогір'я, Амазонська низовина, Гвіанське плоскогір'я, Пантанал, Ла-Платська низовина; ріки: Амазонка, Сан-Франциску, Парагвай, Уругвай, Парана.

Канада: Кордильєри, Великі рівнини, Аппалачі, Пригудзонські рівнини; ріки: Юкон, Фрейзер, Колумбія, Святого Лаврентія, Маккензі; озера: Велике Невільниче, Велике Ведмеже, Вінніпег; Ніагарський водоспад, затока Фанді, півострів Ньюфаундленд.

Мексика: Мексиканське нагір'я, півострів Каліфорнія, півострів Юкатан, острів Канкун.

США: Кордильєри, Лаврентійська височина, Великі рівнини, Центральні рівнини, Аппалачі, Приатлантична низовина, Примексиканська низовина; річки: Міссісіпі, Міссурі, Святого Лаврентія, Колумбія, Колорадо, Юкон; озера: Верхнє, Мічиган, Гурон, Ері, Онтарію, Велике Солоне озеро.

Території та населені пункти:

Бразилія: Бразилія, Ріо-де-Жанейро, Сан-Паулу, Ресифі, Сальвадор, Ору-Прету, Сан-Луїс, Белу-Оризонті, Белен, Манаус.

Канада: провінції Онтарію, Квебек, Нова Шотландія; міста: Оттава, Торонто, Монреаль, Квебек, Ванкувер, Едмонтон.

Мексика: Мехіко, Тула, Сочимілько, Оахака, Пуебла, Паленке, Теотіуакан, Чичен-Іца, Гвадалахара, Акапулько, Монтеррей.

США: Нова Англія (штати Коннектикут, Мен, Массачусетс, Нью-Гемпшир, Род-Айленд, Вермонт) та м.Бостон; Округ Колумбія та м.Вашингтон; шт. Нью-Джерсі та м.Атлантик-Сіті; шт. Нью-Йорк та однойменне місто; шт. Пенсільванія; шт. Флорида і м. Майамі; шт. Південна Кароліна та м.Чарльстон; шт. Джорджія і м.Атланта;

шт. Іллінойс і м. Чикаго; шт. Луїзіана і м. Новий Орлеан; шт. Невада і м. Лас-Вегас;
шт. Каліфорнія і м. Лос-Анджелес.

Завдання на наступне заняття:

Теорія: “ Країни Африканського туристичного регіону ”

Номенклатура “ Країни Африканського туристичного регіону ” (див. методичку с. 29-30)

Практична робота №14

Індивідуальні завдання (див. методичку, с. 30-31).

Практична робота 15

Країни Африканського туристичного регіону

Теми, що виносяться на поточний контроль:

1. Характеристика Марокко
2. Характеристика Кенії

Номенклатура “Країни Південно-Європейського туристичного району”

Завдання:

На основі даних презентацій заповнити таблицю 7:

Коротка характеристика країн Африканського та Близькосхідного туристичних регіонів

Країна	Туніс	ПАР
Особливості ГП		
ГТП		
Основні форми рельєфу		
Тип клімату		
Моря		
Річки		
Озера		

Наявність мінеральних вод		
Природна зона		
Кількість населення		
Тип відтворення		
Основні релігії		
Туристичні центри пам'ятками 3		
Основні курорти		
Особливості економічного розвитку		

Політична ситуація		
--------------------	--	--

Країна	Єгипет	ОАЕ
Особливості ГП		
ГТП		
Основні форми рельєфу		
Тип клімату		

Моря		
Річки		
Озера		
Наявність мінеральних вод		
Природна зона		
Кількість населення		
Тип відтворення		
Основні релігії		
Туристичні центри пам'ятками 3		
Основні курорти		

Особливості економічного розвитку		
Політична ситуація		

Завдання на наступне заняття:

Теорія.

Підготуватись до МКР (теми 7-9)

Практична робота №15

Практична робота 16
Країни Африканського та Близькосхідного туристичних регіонів

МКР!

Завдання:

1. Запропонуйте варіанти екскурсій (не менше 5) по нижчеперерахованих країнах Африки, які б ґрунтувались на використанні різноманітних рекреаційних ресурсів країни: Марокко, Кенія, ПАР.

2. На контурну карту нанесіть:

природні об'єкти:

Єгипет: Лівійська пустеля, Аравійська пустеля, Синайський півострів, р. Ніл.

Кенія: Східно-Африканська плоскогір'я, Рифтова долина, озера Вікторія, Рудольф; національні парки: Масаї Мара, Накуру, Барінго, Гора Кенія, Самбуру, Цаво.

Марокко: Атлаські гори, пустеля Сахара, хребет Ер-Риф.

ПАР: Центральне плато, Драктнові гори, Капські гори, пустеля Калахарі, ріки Оранжева, Лімпопо.

Туніс: Атлаські гори, пустеля Сахара.

населені пункти:

Єгипет: Каїр, Олександрія, Луксор, Асуан, Хургада, Сафага, Ель Гуна, Шарм Ель Шейх.

Кенія: Найробі, Момбаса, Малінді.

Марокко: Рабат, Касабланка, Фес, Марракеш, Мекнес, Танжер, Агадір.

ПАР: Преторія, Йоханесбург, Кейптаун, Кімберлі.

Туніс: Туніс, Монастір, Кейруан, Табарка, Бізерта, Хамаммет.



Рис. 22 Єгипет

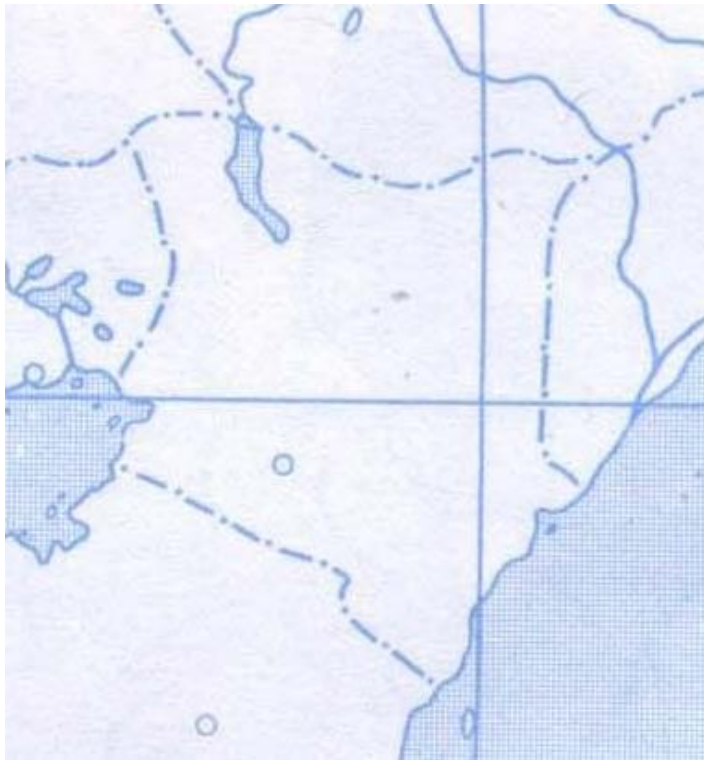


Рис. 23 Кенія



Рис.24 Туніс

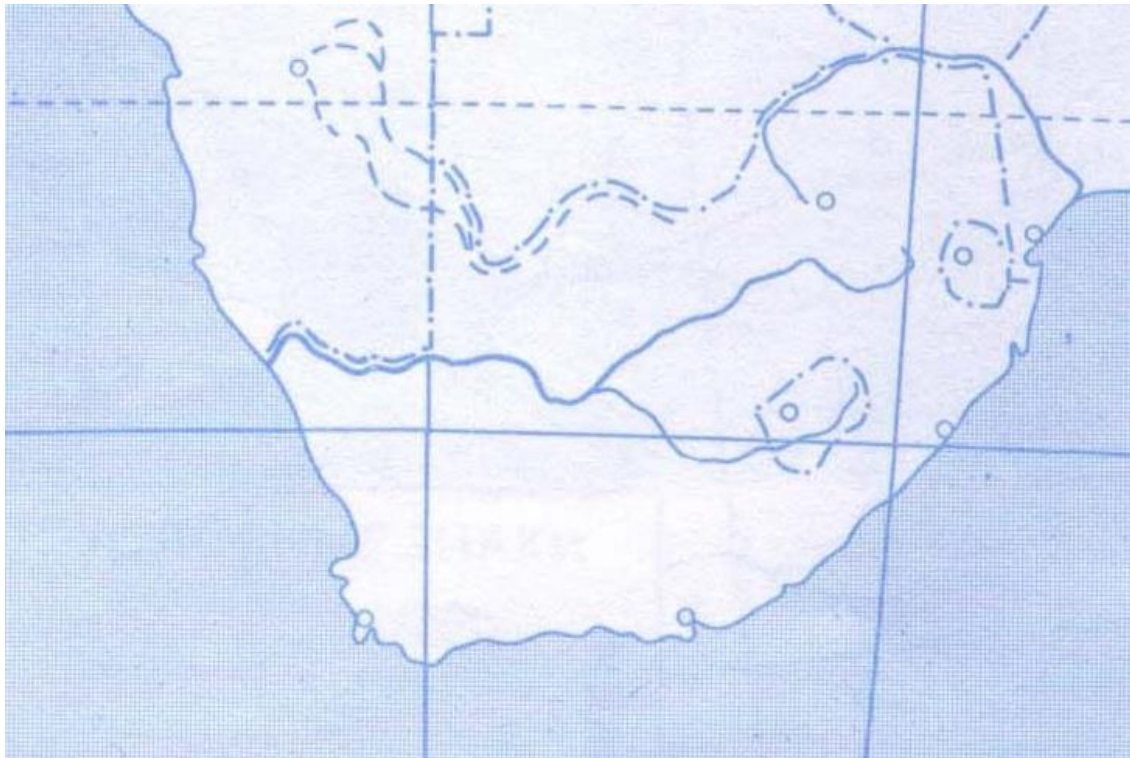


Рис.25 ПАР

УВАГА! Модуль необхідно закрити до початку залікового тижня.

