

Міністерство освіти і науки України
ЧЕРНІГІВСЬКИЙ НАЦІОНАЛЬНИЙ ТЕХНОЛОГІЧНИЙ УНІВЕРСИТЕТ
Навчально-науковий інститут управління та адміністрування
Факультет життєдіяльності, природокористування і туризму

Кафедра туризму

МЕТОДИЧНІ ВКАЗІВКИ
до виконання практичних робіт
та завдань для індивідуальної і самостійної роботи
з дисципліни

“Туристичне країнознавство”

для студентів спеціальності 6.140103 “Туризм”
денної форми навчання

Укладач: Алешугіна Н.О., к.е.н., доц.;

Чернігів 2015

Методичні вказівки до практичних та семінарських занять та завдання для індивідуальної і самостійної роботи з дисципліни “Туристичне країнознавство” для студентів спеціальності 6.140103 “Туризм” денної форми навчання / Укл.: Алешугіна Н.О. – Чернігів: ЧНТУ, 2015. – 42 с.

Розробник: к.е.н., доц. Алешугіна Н.О.

Рецензенти:

Барановський М.О., зав. кафедрою географії Ніжинського державного університету ім. М.Гоголя

Затверджено на засіданні кафедри туризму протокол №2 від 31 серпня 2015 року

ВСТУП

Методичні вказівки до виконання практичних робіт та завдань для індивідуальної і самостійної роботи з дисципліни “Туристичне країнознавство” розроблено відповідно до навчальних планів спеціальності та програми навчальної дисципліни.

Головною **метою** викладання дисципліни є отримання майбутніми фахівцями сфери туризму професійних знань у сфері теорії і методології туристичного дослідження країн, формування фахового світогляду щодо територіальної організації та умов розвитку спеціалізованих видів туризму в регіонах та країнах світу.

В результаті вивчення дисципліни студенти повинні **знати**:

- теоретичні основи туристичного країнознавства;
- особливості країнознавчого дослідження географічного положення, природи, народонаселення, історії, культури, політики, економіки та довкілля для цілей туризму;
- фактори, що впливають на формування туристичного потенціалу різних країн;
- напрями розвитку туризму в певних країнах і регіонах;
- основні природні та культурні пам'ятки, що спонукають туристів відвідати ту чи іншу країну.

Студенти повинні **вміти**:

- орієнтуватися в географічному розташуванні рекреаційних ресурсів країни;
- оцінювати рекреаційний потенціал певних територій;
- вести країнознавчі дослідження для цілей туризму;
- на основі знань про особливості розвитку країни та її рекреаційно-ресурсний потенціал оцінювати перспективи розвитку в них туризму;
- складати країнознавчі описи країн світу для забезпечення ефективної діяльності туристичного підприємства щодо залучення туристів.
- використовувати різноманітні методи країнознавчого дослідження.

ТЕМАТИЧНИЙ ПЛАН ДИСЦИПЛІНИ

	ТЕМИ	ГОДИНИ				
		ЛЕКЦІЇ	ПРАКТИК-НІ (СЕМІНАР-СЬКІ)	СРС	ЗАГАЛЬНА КІЛЬКІСТЬ	ЕСNS КРЕДИТИ
Змістовний модуль 1 Методологічні основи туристичного країнознавства						
1	Туристичне країнознавство як наукова дисципліна	1	2	8	30	1
2	Структура та методика фізико-географічної характеристики країни	1		8		
3	Структура та методика соціально-економічного, соціально-культурного, політичного та історичного опису країни. Спеціальна туристична характеристика країни	2		8		
ВСЬОГО ПО МОДУЛЮ 1		4	2	24	30	1
Змістовний модуль 2 Туристично-країнознавчий опис окремих країн Європейського туристичного регіону						
4	Країни Західноєвропейського туристичного району	3	2	5	30	1
5	Країни Південноєвропейського туристичного району	3	4	5		
6	Країни Східно-Центрально-європейського туристичного району	2	2	4		
ВСЬОГО ПО МОДУЛЮ 2		8	8	14	30	1
Змістовний модуль 3 Туристично-країнознавчий опис окремих країн інших туристичних регіонів світу						
7	Країни Азійсько-Тихоокеанського туристичного регіону	2	2	7	30	1
8	Країни Американського туристичного регіону		2	7		
9	Країни Африканського та Близькосхідного туристичних регіонів	2	2	6		
ВСЬОГО ПО МОДУЛЮ 3		4	6	20	30	1
ВСЬОГО		16	16	58	90	3

ПРАКТИЧНІ ТА СЕМІНАРСЬКІ ЗАНЯТТЯ

***Змістовний модуль 1* Методологічні основи туристичного країнознавства**

Заняття 1

Тема. Туристичне країнознавство як наукова дисципліна. Структура та методика фізико-географічної характеристики країни

Питання для обговорення:

1. Роль туристичного країнознавства в підготовці фахівців туристичної галузі
2. Поняття “туристичне країнознавство”.
3. Функції туристичного країнознавства.
4. Предмет і методи дисципліни “Туристичне країнознавство”, зв’язок з іншими дисциплінами.
5. Роль географічного положення в розвитку туризму
6. Особливості оцінки природного середовища
7. Місце характеристики народонаселення в країнознавчому описі
8. Аналіз історії країни
9. Дослідження культурних особливостей країни
10. Політичні та економічні умови розвитку туризму
11. Значення стану довкілля для розвитку туризму
12. Спеціальна туристична характеристика країни.

Завдання:

За поданим планом дати спеціальну туристичну характеристику будь-якої країни світу.

1. Врахування поясного часу та його різниця з київським часом.
2. Ступінь розвитку телефонного та мобільного зв’язку.
3. Список довідкових телефонних номерів.
4. Курси обміну національної валюти в основні валюти світу.
5. Перелік святкових та неробочих днів.
6. Робочий та неробочий час в країні.
7. Напруга і частота електричного струму та специфіка електричної фурнітури в готелях.
8. Митні правила, обмеження та туристські формальності країни.
9. Необхідність отримання візи, реєстрація та строки перебування в країні.
10. Правила поведінки в країні.
11. Можливість та розміри чайових в закладах гостинності.
12. Можливість прокату авто.
13. Правила дорожнього руху.
14. Традиційні покупки туристів в країні та сувеніри.
15. Наявність tax-free.

Рекомендована література:

[1-2, 4, 8, 11, 15 - основна]

***Змістовний модуль 2* Туристично-країнознавчий опис окремих країн Європейського туристичного регіону**

Заняття 2

Тема. Країни Західноєвропейського туристичного району

Питання для обговорення:

1. Загальні відомості про географічне положення, населення, економіку та політичну ситуацію у Франції .
2. Характеристика культурно-історичних пам’яток та природних рекреаційних ресурсів Франції.

3. Характеристика особливостей розвитку туризму у Франції.
4. Загальні відомості про географічне положення, населення, економіку та політичну ситуацію в Німеччині.
5. Характеристика культурно-історичних пам'яток та природних рекреаційних ресурсів Німеччини.
6. Характеристика особливостей розвитку туризму в Німеччині.
7. Загальні відомості про географічне положення, населення, економіку та політичну ситуацію в Нідерландах.
8. Характеристика культурно-історичних пам'яток та природних рекреаційних ресурсів Нідерландів.
9. Характеристика особливостей розвитку туризму в Нідерландах.
10. Загальні відомості про географічне положення, населення, економіку та політичну ситуацію в Австрії.
11. Характеристика культурно-історичних пам'яток та природних рекреаційних ресурсів Австрії.
12. Характеристика особливостей розвитку туризму в Австрії.

Завдання:

1. Скласти кросворд на тему "Туристичні ресурси та об'єкти країн Західної Європи"
2. Порівняти кількість туристичних прибуттів та надходжень від туризму у вищеперерахованих країнах Західної Європи. Скласти діаграми, в яких відобразити частку Франції, Німеччини, Нідерландів, Австрії та Швейцарії у туристичних прибуттях та надходженнях від туризму від їх загальної кількості в цих країнах (додаток А).
3. Обрахувати інтенсивність туристичних прибуттів у даних країнах (додаток А).
4. Скласти маршрут країнами Західної Європи (з переліком пам'яток, які варто відвідати), який мав би попит: а) у молодят; б) у сімей з дітьми; в) у людей літнього віку. Обґрунтуйте свій вибір.
5. На контурну карту нанести:

природні об'єкти:

Австрія: Альпи, Середньодунайська рівнина; ріки: Дунай, Рейн, Морава; озера: Боденське, Аттерзее.

Нідерланди: Середньоевропейська рівнина, Арденни; ріки: Рейн, Маас, Шельда; озеро Ейселмер.

Німеччина: Північно-Німецька низовина, Гарц, Тюрингенський Ліс, Шварцвальд, Швабський Альб, Франконський Альб, Баварський Ліс, Ріки: Рейн, Везер, Ельба, Одер, Шпрее; озера: Боденське, Мюріц, Кімзе.

Франція: Північно-Французька низовина, Гаронська низовина, Лангедокська рівнина, Центральний Французький масив, Нормандська височина, Французькі Альпи, Юра, Піренеї; ріки: Луара, Гаронна, Дордонь, Сена, Рейн, Шельда, Маас, Рона, Сона, Ізер.

регіони та населені пункти:

Австрія: Тироль, Карінтія; Відень, Грац, Зальцбург, Інсбрук, Ішгль, Санкт-Антон, Капрун, Баден.

Нідерланди: Амстердам, Гаага, Харлем, Роттердам, Утрехт, Маастрихт, Заандам, Дельфт, Лейден.

Німеччина: Баварія, Мекленбург-Померанія; Берлін, Потсдам, Дрезден, Кельн, Лейпціг, Бонн, Аахен, Кобленц, Дюссельдорф, Любек, Майнц, Бад-Хонеф, Бремен, Брюль, Нойвід, Вісбаден, Баден-Баден, Бад-Хонеф.

Франція: Аквітанія, Бургундія, Шампань, Рів'єра і Лазурний Берег, Рон-Альп, Прованс, Нормандія, Південь-Піренеї; Париж, Шартр, Амьєн, Авіньйон,

Гавр, Біарріц, Бордо, Реймс, Ніцца, Антіб, Канни, Сен-Тропе, Ліон, Гренобль, Марсель, Руан, Тулуза, Лурд, Віші, Евіан, Куршавель, Мерібель, Шамоні.

Швейцарія: Берн, Женева, Люцерн, Цюрих, Лугано, Лозанна, Невшатель, Інтерлакен, Давос, Цермат, Скуоль.

Рекомендована література:

[1-2, 4, 8, 11, 12-13 – основна; 2, 8, 9, 10, 12, 21, 29-32, 35, 42-53 - додаткова]

Заняття 3-4

Тема. Країни Південноєвропейського туристичного району

Питання для обговорення:

1. Загальні відомості про географічне положення, населення, економіку та політичну ситуацію в Іспанії.
2. Характеристика культурно-історичних пам'яток та природних рекреаційних ресурсів Іспанії.
3. Характеристика особливостей розвитку туризму в Іспанії.
4. Загальні відомості про географічне положення, населення, економіку та політичну ситуацію в Італії.
5. Характеристика культурно-історичних пам'яток та природних рекреаційних ресурсів Італії.
6. Характеристика особливостей розвитку туризму в Італії.
7. Загальні відомості про географічне положення, населення, економіку та політичну ситуацію в Греції.
8. Характеристика культурно-історичних пам'яток та природних рекреаційних ресурсів Греції.
9. Характеристика особливостей розвитку туризму в Греції.
10. Загальні відомості про географічне положення, населення, економіку та політичну ситуацію в Туреччині.
11. Характеристика культурно-історичних пам'яток та природних рекреаційних ресурсів Туреччині.
12. Характеристика особливостей розвитку туризму в Туреччині.
13. Загальні відомості про географічне положення, населення, економіку та політичну ситуацію в Ізраїлі.
14. Характеристика культурно-історичних пам'яток та природних рекреаційних ресурсів Ізраїлі.
15. Характеристика особливостей розвитку туризму в Ізраїлі.

Завдання:

1. Розробити маршрут екскурсії по будь-якому з нижчеперерахованих міст Південної Європи: Рим, Флоренція, Венеція, Мадрид, Барселона, Афіни, Єрусалим, Стамбул.

У зошити окреслити маршрут екскурсії з позначенням на плані міста основних зупинок та пам'яток, про які йтиме мова. Дати їм коротку письмову характеристику.

2. Обрахувати інтенсивність туристичних прибуттів до країнах Південної Європи (відношення кількості туристичних прибуттів до кількості населення в країні). Отримані результати порівняти з аналогічними показниками країн Західної Європи. Зробити висновки (додаток А).

3. На контурну карту нанести:

природні об'єкти:

Греція: острови: Крит, Корфу, Евбея, Санторіні, Іонічні, Споради, Кіклади, Хіос, Лесбос, Лемнос; Пінд, Родопи.

- Ізраїль:** Іудейсько-Галілейські гори, долина Ізреель, пустеля Негев, річка Йордан, Мертве море, озеро Кінерет.
- Іспанія:** острови: Івіса, Мальорка, Тенерифе, Гран-Канарія, Фуертевентура; плоскогір'я Месета, Піренеї, Кантабрійські гори, Іберійські гори, Каталонські гори, Кордільєра-Бетіка, Андалузька низовина, Арагонська низовина; ріки: Дуєро, Тахо, Гвадіана, Гвадалквівір, Ебро.
- Італія:** острови: Іск'я, Капрі, Сіцилія; Апеннінські гори, Італійські Альпи, Паданська низовина; ріки: По, Тибр; озера: Лаго-Маджоре, Комо, Гарда, Лугано, Больсена.
- Туреччина:** Малоазійське нагір'я, Вірменське нагір'я, Тавр, Понтійські гори; річки: Кизил-Ірмак, Джейхан, Манавгат; озера: Туз, Ван.

населені пункти:

- Греція:** Афіни, Дельфи, Епідавр, Коринф, Мікени, Салоніки, Патри.
- Ізраїль:** Тель-Авів, Єрусалим, Яффа, Наблус, Хайфа, Акко, Нетанія, Кейсарія, Ашкелон, Назарет, Бейт-Лехем, Тверія, Кфар-Нахум, Хеврон, Єрихон, Ейлат.
- Іспанія:** Мадрид, Авіла, Валенсія, Барселона, Вальядолід, Гранада, Ель Ескоріал, Кордова, Ла-Коруња, Малага, Пальма-де-Мальорка, Саламанка, Сарагоса, Севілья, Сеговія, Толедо.
- Італія:** Рим, Мілан, Флоренція, Турин, Піза, Урбіно, Аквілея, Венеція, Неаполь, Модена, Сієна, Падуя, Генуя, Верона.
- Туреччина:** Анкара, Стамбул, Ізмір, Бергама, Анталія, Белек, Сіде, Кемер, Фетхіє, Аланья, Мармарис, Кушадаси, Бодрум, Каппадокія, Ялова, Паландокен.

Рекомендована література:

[1-2, 8, 11-13 – основна; 5, 8, 10, 12, 15, 19, 28-32, 38, 41-53 - додаткова]

Заняття 5

Тема. Країни Центрально-Східноєвропейського туристичного району

Питання для обговорення:

1. Загальні відомості про географічне положення, населення, економіку та політичну ситуацію в Чехії.
2. Характеристика культурно-історичних пам'яток та природних рекреаційних ресурсів Чехії.
3. Характеристика особливостей розвитку туризму в Чехії.
4. Загальні відомості про географічне положення, населення, економіку та політичну ситуацію в Польщі.
5. Характеристика культурно-історичних пам'яток та природних рекреаційних ресурсів Польщі.
6. Характеристика особливостей розвитку туризму в Польщі.
7. Загальні відомості про географічне положення, населення, економіку та політичну ситуацію в Угорщині.
8. Характеристика культурно-історичних пам'яток та природних рекреаційних ресурсів Угорщини.
9. Характеристика особливостей розвитку туризму в Угорщині.
10. Загальні відомості про географічне положення, населення, економіку та політичну ситуацію в Словаччині.
11. Характеристика культурно-історичних пам'яток та природних рекреаційних ресурсів Словаччини.
12. Характеристика особливостей розвитку туризму в Словаччині.

13. Загальні відомості про географічне положення, населення, економіку та політичну ситуацію в Росії.
14. Характеристика культурно-історичних пам'яток та природних рекреаційних ресурсів Росії.
15. Характеристика особливостей розвитку туризму в Росії.
16. Загальні відомості про географічне положення, населення, економіку та політичну ситуацію в Білорусі.
17. Характеристика культурно-історичних пам'яток та природних рекреаційних ресурсів Білорусі.
18. Характеристика особливостей розвитку туризму в Білорусі.
19. Загальні відомості про географічне положення, населення, економіку та політичну ситуацію в Молдові.
20. Характеристика культурно-історичних пам'яток та природних рекреаційних ресурсів Молдови.
21. Характеристика особливостей розвитку туризму в Молдові.
22. Загальні відомості про географічне положення, населення, економіку та політичну ситуацію в Грузії.
23. Характеристика культурно-історичних пам'яток та природних рекреаційних ресурсів Грузії.
24. Характеристика особливостей розвитку туризму в Грузії.

Завдання:

1. Запропонуйте програму 10-денного автобусного туру містами Східної Європи (назва туру, графік руху, екскурсії з коротким описом пам'яток, які будуть представлятися).
2. Порівняйте економічні та демографічні передумови розвитку туризму в Україні та будь-якій країні Західної та Східної Європи. Заповніть таблицю 1. Зробіть відповідні висновки.

Таблиця 1

Порівняльна характеристика демографічних та економічних передумов розвитку туризму в Україні, ... та

Показник/країна		Україна
Площа, тис. км ²				
Кількість населення, млн осіб				
Народжуваність, ‰				
Смертність, ‰				
Природний приріст, ‰				
Сальдо міграції, ‰				
Пересічна щільність, осіб/км ²				
Коефіцієнт урбанізації, %				
Частка населення, яке проживає за межею бідності, %				
ВВП				
ВВП на душу населення				
Економічний статус держави				
Рівень безробіття				
Галузі спеціалізації	сільське господарство			
	промисловість			
	сфера послуг			
Гр	довжина залізниць, км			
	щільність залізниць, км/тис. км ²			

	довжина автошляхів, км			
	щільність автошляхів, км/тис. км ²			
	аеропорти			
	довжина водних шляхів, км			
	Експорт			
	Імпорт			
	Торгівельне сальдо			
	Кількість іноземних туристів, що відвідали країну			
	Кількість виїзних туристів			
	Кількість внутрішніх туристів			

3. Опишіть туристичний імідж Росії, Грузії, Білорусі, Молдови.

4. На контурну карту нанести:

природні об'єкти:

Польща: Великопольська низовина, Мазовецька низовина, Підляська низовина, Малопольська височина, Люблінська височина, Судети, Карпати, Мазурське поозер'я; ріки: Одра, Вісла, Варта, Буг, Сан.

Словаччина: Високі Татри, Низькі Татри, Східні Карпати, Подунайська рівнина; ріки: Дунай, Ваг, Грон, Морава.

Угорщина: Середньодунайська низовина, Угорське Середньогір'я; ріки: Дунай, Тиса, Драва, озеро Балатон.

Чехія: Чеський масив, Судети, Рудні гори, Чеський Ліс, Шумава, Західні Карпати; ріки: Лаба, Влтава, Морава.

Білорусь: ріки: Прип'ять, Німан, Березина, Західна Двіна; озера: Нарочанські, Браславські.

Грузія: Великий Кавказ, Малий Кавказ, Колхідська низовина, Сурамський хребет; ріки: Ріоні, Кура, Арагві, Алазані.

Молдова: Кодри; ріки: Прут, Дністер, Дунай.

Росія: Східноєвропейська рівнина, Західносибірська рівнина, Середньосибірське плоскогір'я, Східносибірське нагір'я, Уральські гори, Кавказ, Алтай, Саяни; озера: Байкал, Онезьке, Ладозьке, Селігер; ріки: Волга, Ока, Дон, Кама, Печора, Лена, Об, Єнісей, Амур.

населені пункти:

Польща: Варшава, Краків, Торунь, Гданськ, Познань, Вроцлав, Ченстохова, Закопане, Сопот, Колобжег, Свіноуйсце.

Словаччина: Братислава, Комарно, Прешов, Трнава, Нітра, Банска-Станіца, Кошице, Тренчин, Бардейов.

Угорщина: Будапешт, Печ, Фертедь, Шарвар, Егер, Хефіз, Дебрецен, Мішкольц.

Чехія: Прага, Брно, Пльзень, Чеське Будейовіце, Кутна Гора, Чеський Крумлов, Тельч, Ледніце, Зелена Гура, Оломоуц, Карлові Вари.

Білорусь: Мінськ, Брест, Гродно, Полоцьк, Мір, Несвіж, Ліда.

Грузія: Тбілісі, Мцхета, Кутаїсі, Телаві, Батумі, Сухумі, Гагра, Піцунда, Новий Афон, Боржомі, Бакуріані.

Молдова: Кишинів, Тирасполь, Тигиня, Бельці, Бендери, Оргеїв.

Росія: Москва, Санкт-Петербург, Володимир, Іваново, Кострома, Ростов, Суздаль, Ярославль, Великий Новгород, Архангельськ, Вологда, Казань, Волгоград, Красноярськ, Іркутськ, Хабаровськ, Владивосток, Анапа, Геленджик, Сочі, Єсентуки, Домбай.

Рекомендована література:

[1-2, 8, 11-13 – основна; 8, 10, 12, 14, 19, 26, 28-32, 34,36-39, 41-53 - додаткова]

Змістовний модуль 3 Туристично-країнознавчий опис окремих країн інших туристичних регіонів світу

Заняття 6

Тема. Країни Азійсько-Тихоокеанського туристичного регіону

Питання для обговорення:

1. Загальні відомості про географічне положення, природу та населення Китаю.
2. Характеристика культурно-історичних пам'яток та природних рекреаційних ресурсів Китаю.
3. Загальні відомості про географічне положення, природу та населення Таїланду.
4. Характеристика культурно-історичних пам'яток та природних рекреаційних ресурсів Таїланду.
5. Загальні відомості про географічне положення, природу та населення Малайзії.
6. Характеристика культурно-історичних пам'яток та природних рекреаційних ресурсів Малайзії.

Завдання:

1. Ділова гра.
Умова: Ваша турфірма спеціалізується на Азійсько- Тихоокеанському регіоні. Допоможіть клієнту, який бажає здійснити етнографічний (гастрономічний, екологічний) тур, визначитися з країною призначення. Запропонуйте щонайменше 2 варіанти, переконайте клієнта, що вони найкращі з усіх можливих.
2. Побудуйте стовпчикову діаграму, на якій зобразіть кількість туристів та обсяги надходжень від туризму у Китаї, Малайзії, Таїланді, Індії, Японії, Новій Зеландії та Австралії. Порівняйте показники, зробіть висновки (додаток А).
3. Обрахуйте середні витрати туриста у вищеперерахованих країнах, порівняйте їх з показниками європейських країн (додаток А).
4. На контурну карту нанесіть:

природні об'єкти:

Китай: острів Хайнань, Тибетське нагір'я, Кунь-Лунь, Гімалаї, Каракорум, Таримська западина, Тянь-Шань, Джунгарська рівнина, Алтинтаг, Цайдамська западина, Лесове плато, Великий Хінган, Північно-Китайська рівнина, Велика Китайська рівнина, Манчжурська рівнина, Наньлінь, Сичуанська западина, Юньнань-Гуйчжоуське нагір'я; річки: Хуанхе, Янцзи, Сіцзян, Меконг, Мацанг, Сунгарі; озера: Поянху, Кукунон, Тайху, Ханка, Лобнор.

Малайзія: острови: Калімантан, Лангкаві, Пенанг, Тіоман, Пангкор, Реданг, півострів Малакка.

Таїланд: острови: Пхукет, Самуї, Крабі, Самет, Менамська низовина, плато Корат; ріки: Менам, Меконг.

населені пункти:

Китай: Пекін, Сіань, Сучжоу, Цзюйфу, Ліцзян, Гуанчжоу, Чунцин, Гонконг, Шанхай, Лхаса, Ченде, Аоминь, Шеньян, Хебей, Санья

Малайзія: Куала-Лумпур, Малакка, Кучінг, Пангкор.

Таїланд: Бангкок, Аюттхая, Накхонпатхом, Чіангмай, Чіанграй, Сукхотай, Патая, Пхукет, Патонг, Ранонг.

Рекомендована література: [1-2, 8, 11-13 – основна; 8, 10, 24, 28-32, 40, 41-53 - додаткова]

Заняття 7

Тема. Країни Американського туристичного регіону

Питання для обговорення:

1. Загальні відомості про географічне положення, населення, економіку та політичну ситуацію у США.
2. Характеристика культурно-історичних пам'яток та природних рекреаційних ресурсів США.
3. Характеристика особливостей розвитку туризму у США.
4. Загальні відомості про географічне положення, населення, економіку та політичну ситуацію в Канаді.
5. Характеристика культурно-історичних пам'яток та природних рекреаційних ресурсів Канади.
6. Характеристика особливостей розвитку туризму в Канаді.
7. Загальні відомості про географічне положення, населення, економіку та політичну ситуацію у Мексиці.
8. Характеристика культурно-історичних пам'яток та природних рекреаційних ресурсів Мексики.
9. Характеристика особливостей розвитку туризму в Мексиці.
10. Загальні відомості про географічне положення, населення, економіку та політичну ситуацію в Бразилії.
11. Характеристика культурно-історичних пам'яток та природних рекреаційних ресурсів Бразилії.
12. Характеристика особливостей розвитку туризму в Бразилії.

Завдання:

1. Порівняти кількість туристичних прибуттів та надходжень від туризму у вищеперахованих країнах Америки та країнах Західної Європи (додаток А).
2. Обрахувати середні витрати одного туриста в США, Канаді, Мексиці та Бразилії, порівняти їх з витратами туристів у Франції, Іспанії, Великобританії, Чехії, Польщі, Туреччині, Таїланді, Індії (додаток А).
3. Згідно даних ЮНВТО у 2013 році Американський континент відвідало 167,940 млн туристів, а надходження від туризму становили 229,179 млрд доларів США. Визначити частку вищеперахованих країн у даних показниках, результати відобразити у відповідних діаграмах (додаток А).
4. На контурну карту нанести національні парки США (Йосемітський, Арки, Каньйон Брайс, Долина Монументів, водосховище Пауелл, Великий Каньйон, Джошуа-Трі, Рокі Маунтін, Великі Димчасті гори, Еверглейдс), Канади (Нортен Юкон, Наханні, Вуд-Баффало, Принс-Альберт, Глейшер, Фанді), Бразилії (Шингу, Жау, Амазонія, Ріу-Негру, Ігуасу).
5. На контурну карту нанести:

Природні об'єкти:

Бразилія: Бразильське плоскогір'я, Амазонська низовина, Гвіанське плоскогір'я, Пантанал, Ла-Платська низовина; ріки: Амазонка, Сан-Франциску, Парагвай, Уругвай, Парана.

Канада: Кордильєри, Великі рівнини, Аппалачі, Пригудзонські рівнини; ріки: Юкон, Фрейзер, Колумбія, Святого Лаврентія, Маккензі; озера: Велике Невільниче, Велике Ведмеже, Вінніпег; Ніагарський водоспад, затока Фанді, півострів Ньюфаундленд.

Мексика: Мексиканське нагір'я, півострів Каліфорнія, півострів Юкатан, острів Канкун.

США: Кордильєри, Лаврентійська височина, Великі рівнини, Центральні рівнини, Аппалачі, Приатлантична низовина, Примексиканська низовина; річки:

Міссісіпі, Міссурі, Святого Лаврентія, Колумбія, Колорадо, Юкон; озера: Верхнє, Мічиган, Гурон, Ері, Онтаріо, Велике Солоне озеро.

Території та населені пункти:

Бразилія: Бразилія, Ріо-де-Жанейро, Сан-Паулу, Ресифі, Сальвадор, Ору-Прету, Сан-Луїс, Белу-Оризонті, Белен, Манаус.

Канада: провінції Онтаріо, Квебек, Нова Шотландія; міста: Оттава, Торонто, Монреаль, Квебек, Ванкувер, Едмонтон.

Мексика: Мехіко, Тула, Сочимілько, Оахака, Пуебла, Паленке, Теотіуакан, Чичен-Іца, Гвадалахара, Акапулько, Монтеррей.

США: Нова Англія (штати Коннектикут, Мен, Массачусетс, Нью-Гемпшир, Род-Айленд, Вермонт) та м.Бостон; Округ Колумбія та м.Вашингтон; шт. Нью-Джерсі та м.Атлантик-Сіті; шт. Нью-Йорк та однойменне місто; шт. Пенсільванія; шт. Флорида і м. Майамі; шт. Південна Кароліна та м.Чарльстон; шт. Джорджія і м.Атланта; шт. Іллінойс і м. Чикаго; шт. Луїзіана і м. Новий Орлеан; шт. Невада і м. Лас-Вегас; шт. Каліфорнія і м. Лос-Анджелес; шт. Гаваї.

Рекомендована література:

[1-2, 8, 11-13 – основна; 6, 8, 10, 11, 13, 14, 28, 29-33, 38, 40, 41-53 - додаткова]

Заняття 8

Тема. Країни Африканського та Близькосхідного туристичних регіонів

Питання для обговорення:

1. Загальні відомості про географічне положення, населення, економіку та політичну ситуацію в Єгипті.
2. Характеристика культурно-історичних пам'яток та природних рекреаційних ресурсів Єгипту.
3. Характеристика особливостей розвитку туризму в Єгипті.
4. Загальні відомості про географічне положення, населення, економіку та політичну ситуацію в Марокко.
5. Характеристика культурно-історичних пам'яток та природних рекреаційних ресурсів Марокко.
6. Характеристика особливостей розвитку туризму в Марокко.
7. Загальні відомості про географічне положення, населення, економіку та політичну ситуацію в Тунісі.
8. Характеристика культурно-історичних пам'яток та природних рекреаційних ресурсів Тунісу.
9. Характеристика особливостей розвитку туризму в Тунісі.
10. Загальні відомості про географічне положення, населення, економіку та політичну ситуацію в Кенії.
11. Характеристика культурно-історичних пам'яток та природних рекреаційних ресурсів Кенії.
12. Характеристика особливостей розвитку туризму в Кенії.
13. Загальні відомості про географічне положення, населення, економіку та політичну ситуацію в ПАР.
14. Характеристика культурно-історичних пам'яток та природних рекреаційних ресурсів ПАР.
15. Характеристика особливостей розвитку туризму в ПАР.

Завдання:

1. Запропонуйте варіанти екскурсій (не менше 5) по нижчеперахованих країнах Африки, які б ґрунтувались на використанні різноманітних рекреаційних ресурсів

країни: Марокко, Кенія, ПАР.

2. Побудуйте стовпчикову діаграму, на якій зобразить кількість туристів та обсяги надходжень від туризму у Марокко, Тунісі, Кенії, Танзанії, ПАР. Порівняйте показники, зробіть висновки (додаток А).
3. Обрахуйте середні витрати туриста у вищеперерахованих країнах, порівняйте їх з показниками європейських та азійських країн (додаток А).
4. Охарактеризуйте перспективи розвитку туризму в країнах Африки та Близького Сходу (перспективні види туризму та екскурсії, турутворюючі країни, чинники, що гальмують інтенсифікацію туристичної діяльності).
5. На контурну карту нанесіть:

природні об'єкти:

Єгипет: Лівійська пустеля, Аравійська пустеля, Синайський півострів, р. Ніл.

Кенія: Східно-Африканська плоскогір'я, Рифтова долина, озера Вікторія, Рудольф; національні парки: Масаї Мара, Накуру, Барінго, Гора Кенія, Самбуру, Цаво.

Марокко: Атлаські гори, пустеля Сахара, хребет Ер-Риф.

ПАР: Центральне плато, Драктнові гори, Капські гори, пустеля Калахарі, ріки Оранжева, Лімпопо.

Танзанія: острови Занзібар, Пемба, Мафія, озера Танганьїка, Ньяса, національні парки Серенгеті, Гора Кіліманджаро.

Туніс: Атлаські гори, пустеля Сахара.

населені пункти:

Єгипет: Каїр, Олександрія, Луксор, Асуан, Хургада, Сафага, Ель Гуна, Шарм Ель Шейх.

Кенія: Найробі, Момбаса, Малінді.

Марокко: Рабат, Касабланка, Фес, Марракеш, Мекнес, Танжер, Агадір.

ПАР: Преторія, Йоханесбург, Кейптаун, Кімберлі.

Танзанія: Дар-ес-Салам, Занзібар, Додома, Багайомо.

Туніс: Туніс, Монастір, Кейруан, Табарка, Бізерта, Хамаммет.

САМОСТІЙНА РОБОТА СТУДЕНТІВ

Змістовний модуль 1 Методологічні основи туристичного країнознавства

Тема 1 Туристичне країнознавство як наукова дисципліна

Питання для самоконтролю:

1. Значення дисципліни у підготовці фахівців у туристичну галузь. Визначення сутності поняття “туристичне країнознавство.” Проблемне поле дисципліни.
2. Функції туристичного країнознавства. Предмет і методи дисципліни. Туристичне країнознавство в системі інших наук.

Тема 2 Структура та методика природно-географічної характеристики країни

Питання для самоконтролю:

1. Географічне положення і його роль в розвитку туристичної діяльності. Послідовність опису природного середовища країн. Природні умови та природні ресурси країни, що являють інтерес для туризму.
2. Особливості країнознавчого опису природних особливостей країни для потреб туризму: рельєфу, клімату, гідромережі, рослинного та тваринного світу.

Тема 3 Структура та методика соціально-економічного, соціально-культурного, політичного та історичного опису країни. Спеціальна туристична характеристика країни

Питання для самоконтролю:

1. Народонаселення як фактор та суб'єкт розвитку туризму, план опису населення країни. Розміщення та густина населення, розселення та ступінь урбанізації та їх вплив на розвиток туризму. Туристична характеристика народів країни. Визначення расового, етнічного та національного складу населення, національних меншин. релігійна приналежність населення як важлива складова туристичного вивчення країни та фактор формування її культурного середовища.
2. Туристична характеристика культури народу як об'єкту атракції. Мова та писемність, невербальні форми спілкування. Характеристика національної архітектури, музики, театру, образотворчого мистецтва. Видатні твори мистецтва. Відомі музеї. Культурні події та явища. Традиції та культура харчування народів. Національні страви та напої.
3. Історичні особливості розвитку держави та їх роль у формуванні культурної спадщини. Політичні та економічні умови розвитку туризму, особливості їх характеристики в країнознавчому описі. Значення стану довкілля для розвитку туризму.
4. Спеціальна туристична інформація про країну. Природні небезпеки, поясний час, зв'язок, довідкові телефонні номери, святкові та неробочі дні, напруження та частота електричного струму, митні обмеження, чайові, візові формальності. Традиційні покупки та сувеніри.

Змістовний модуль 2 Туристично-країнознавчий опис окремих країн Європейського туристичного регіону

Тема 4 Країни Західноєвропейського туристичного району

Питання для самоконтролю:




1. Загальні відомості про географічне положення, природу та населення Франції. Характеристика культурно-історичних пам'яток Парижа, Версаля, долини Луари.
2. Історико-культурні пам'ятки міст Німеччини: Берлін, Дрезден, Кельн, Лейпциг, Бонн, Аахен, Кобленц, Дюссельдорф, Майнц, Нойвід, Бад-Хонеф, Брюль.
3. Рекреаційно-ресурсний потенціал та розвиток туризму в Австрії.
4. Рекреаційно-ресурсний потенціал та розвиток туризму в Нідерландах

Номенклатура:

		
Австрія. Айзенштадт. Замок Естергазі	Австрія. Ваттенс. Музей Сваровскі	Австрія. Відень. Шенбрунн
		
Австрія. Зальцбург. Замок Хоензальцбург	Австрія. Іннсбрук. Замок Амбрас	Нідерланди. Амстердам. Королівський палац
		
Надерланди. Гаага. Бінненхоф	Нідерланди. Гаага. Мадуродам	Нідерланди. Заандам. Будинок Петра І
		
Нідерланди. Кіндердайк	Нідерланди. Утрехт. Домський собор	Німеччина. Ахен. Собор
		
Німеччина. Берлін. Бранденбурзькі ворота	Німеччина. Берлін. Рейхстаг	Німеччина. Берлін. Церква св.Хедвіги

		
Німеччина. Берлінський собор	Німеччина. Вюрцбург. Фортеця Марієнбург	Німеччина. Дрезден. Палац Цвінгер
		
Німеччина. Кельнський собор	Німеччина. Лейпціг. Башта битви народів	Німеччина. Потсдам. Палац Сан-Сусі
		
Німеччина. Фуссен. Нойшванштайн	Німеччина. Фуссен. Хоеншвангау	Франція. Авіньон. Папський палац
		
Франція. Амбуаз. Замок	Франція. Версаль. Королівський палац	Франція. Замок Азе-ле-Рідо

		
Франція. Замок Вілландрі	Франція. Замок Ланже	Франція. Замок Мон-сен-Мішель
		
Франція. Замок Шамбор	Франція. Замок Шенонсо	Франція. Замок Шомон
		
Франція. Замок Юссе	Франція. Париж. Дім інвалідів	Франція. Париж. Лувр
		
Франція. Париж. Ейфелева вежа	Франція. Париж. Собор Паризької Богоматері	Франція. Париж. Базиліка Сакре-Кер
		
Франція. Париж. Пантеон	Франція. Париж. Єлисейські поля та Триумфальна арка	Франція. Фонтенбло. Королівський палац






		
Франція. Реймський собор	Франція. Шартр. Собор	Франція. Париж. Мерія


Тема 5 Країни Південноєвропейського туристичного району

Питання для самоконтролю:

1. Загальні відомості про географічне положення, природу та населення Іспанії. Характеристика культурно-історичних пам'яток Мадрида, Барселони, Валенсії, Гранади, Севільї, Толедо.
2. Загальні відомості про географічне положення, природу та населення Італії. Характеристика культурно-історичних пам'яток Італії: Рим, Мілан, Флоренція, Венеція, Неаполь, Піза. Гірськолижні та озерні курорти Італії.
3. Загальні відомості про географічне положення, природу та населення Греції. Характеристика культурно-історичних пам'яток Афін, Метеори, островів Родос та Крит.
4. Загальна характеристика Туреччини та передумови розвитку туризму в країні. Характеристика основних туристичних центрів та зон: Памуккале, Аланья, Міри Лікійські, Кекова, Каппадокія, Ефес, Троя, Перге, Кайсері, Аспендос, Бодрум, Ізмір, Стамбул.

Номенклатура:

		
Греція. Афіни. Акрополь	Греція. Дельфи. Храм Аполлона	Греція. Крит. Кносський палац
		
Греція. Метеора. Монастирі	Греція. Салоніки. Біла Вежа	Іспанія. Авіла. Міські стіни




Іспанія. Барселона.
Кафедральний собор



Іспанія. Барселона. Саграда
Фамілья



Іспанія. Гранада. палац
Альгамбра



Іспанія. Ескоріал. Монастир




Іспанія. Мадрид. Плаза
Майор



Іспанія. Мадрид. Площа
Сибелес та палац Лінарес



Іспанія. Севілья. Архів Індій



Італія. Венеція. Міст Зітхань



Італія. Венеція. Міст Ріальто



Італія. Венеція. Палац дожів


















Італія. Венеція. Санта Марія
делла Салуте



Італія. Венеція. Собор св..
Марка

		
Італія. Мілан. Собор Дуомо	Італія. Неаполь. Кастель дель Ово	Італія. Неаполь. Собор св.. Януарія
		
Італія. Піза. Площа Чудес	Італія. Рим. Вікторіано	Італія. Рим. Замок Ангела
		
Італія. Рим. Іспанські сходи	Італія. Рим. Колізей	Італія. Рим. Пантеон
		
Італія. Рим. Уста істини	Італія. Рим. Фонтан Треві	Італія. Рим. Форум

		
Італія. Турин. Замок Валентіно	Італія Турин. Синагога Молле Антонелліана	Італія. Флоренція. Палац Веккіо
		
Італія. Флоренція. Санта Марія делле Фйоре	Італія. Мілан. Санта Марія делле Грація	Італія. Турин. Базилика Суперга
		 <small>BETHLEHEM, THE CHURCH OF THE NATIVITY</small>
Ізраїль. Акко. Мечеть аль Джазаар	Ізраїль (Палестина). Віфлеєм (Бейт-Лехем). Гробниця Рахілі	Ізраїль (Палестина). Бейт-Лехем (Віфлеєм). Храм Різдва
		
Ізраїль. Єрусалим. Купол Скелі	Ізраїль. Єрусалим. Монастир Успіння Богоматері	Ізраїль. Єрусалим. Храм Гроба Господня
		
Ізраїль. Назарет. Базилика Благовіщення	Ізраїль. Хеврон. Печера Патріархів	Туреччина. Анкара. Аниткабір




		
<p>Туреччина. Анкара. Коджатепе</p>	<p>Туреччина. Аспендос. Амфітеатр</p>	<p>Туреччина. Ізмір. Дівочий замок.</p>
		
<p>Туреччина. Каппадокія. Деринкую</p>	<p>Туреччина. Сіде. Храм Аполлона</p>	<p>Туреччина. Стамбул. Айя Софія</p>
		
<p>Туреччина. Стамбул. Анатолійська фортеця</p>	<p>Туреччина. Стамбул. Блакитна мечеть</p>	<p>Туреччина. Стамбул. Едікуле</p>










Тема 6 Країни Східно-Центральноевропейського туристичного району

Питання для самоконтролю:

1. Загальні відомості про географічне положення, природу та населення Польщі. Характеристика культурно-історичних пам'яток та природних рекреаційних ресурсів Варшави, Кракова, Гданська, Лодзя, Белостока, Познані, Торуня, Щецина, Вроцлава, Ченстохова.
2. Загальні відомості про географічне положення, природу та населення Чехії. Характеристика культурно-історичних пам'яток та природних рекреаційних ресурсів Праги, Карлових Вар, Кутної Гори. Замки Чехії: Орлик, Глибока-над-Влтавою, Карлштейн, Конопіште, Мелнік, Крживоклат, Кокоржин, Терезін.
3. Рекреаційно-ресурсний потенціал та розвиток туризму в Угорщині.
4. Рекреаційно-ресурсний потенціал та розвиток туризму в Словаччині.
5. Загальні відомості про країну і її географічне положення. Природа Росії. Особливості народонаселення. Політичні та економічні умови розвитку туризму в Росії. Культурні особливості країни, народні ремесла. Туристичні райони Росії. Визначні пам'ятки Росії: Москва, Санкт-Петербург, міста Золотого Кільця Росії.
6. Соціально-історичні ресурси міст Білорусі: Мінськ, Хатинь, Несвіж, Бобруйськ, Брест, Гродно, Полоцьк, Вітебськ.
7. Туристичний потенціал країн Кавказу та Закавказзя. Загальні відомості про географічне положення, природу та населення Грузії. Архітектурні пам'ятки та курорти Грузії. Традиції грузинського застілля.

Номенклатура:

		
Білорусь. Мирський замок	Білорусь. Мінськ. Національна бібліотека	Білорусь. Несвіж. Замок
		
Білорусь. Ліда. Замок	Білорусь. Брестська фортеця	Грузія. Горі. Фортеця
		
Грузія. Мцхета. Светіцховелі	Грузія. Тбілісі. Сірчані лазні	Грузія. Тбілісі. Фортеця Нарікала

		
Молдова. Капріанський монастир	Молдова. Монастир Путна	Молдова. Сорока. Фортеця
		
Молдова. Тигиня. Фортеця	Росія. Москва. Великий Кремлівський палац	Росія. Великий Новгород. Кремль
		
Росія. Волгоград. Мамаїв курган	Росія. Казань. Кремль	Росія. Кіжі. Преображенська та Покровська церкви
		
Росія. Кострома. Палати бояр Романових	Росія. Кострома. Троїцький собор Іпатіївського монастиря	Росія. Москва. Красна площа
		
Росія. Москва. Храм Христа Спасителя	Росія. Петергоф. Великий палац	Росія. Ростов. Кремль



Росія. Соловецький монастир




Росія. Санкт-Петербург. Ісаакіївський собор



Росія. Санкт-Петербург. Олександрівська лавра



Росія. Санкт-Петербург. Петропавлівська фортеця



Росія. Москва. Успенський собор Московського Кремля



Польща. Варшава. Королівський палац



Польща. Варшава. Барбакан



Польща. Варшава. Вілянівський палац




Польща. Варшава. Палац в Лазенках



Польща. Вроцлав. Зал Століття



Польща. Гданськ. Костел Діви Марії



Польща. Гданськ. Ратуша



Польща. Замок Мальборк



Польща. Краків. Вавельський замок



Польща. Сопот. Танцюючий будинок

		
Польща. Ченстохова. Монастир Ясна Гура	Словаччина. Бойніце. Фортеця	Словаччина. Братислава. Церква св.. Єлизавети
		
Словаччина. Замок Кежмарок	Словаччина. Спишський Град	Словаччина. Тренчин Град
		
Словаччина. Братиславський Град	Угорщина. Будапешт. Парламент	Угорщина. Будапешт. Замок Вайдахуньяд
		
Угорщина. Будапешт. Рибальський бастіон	Угорщина. Кестхей. Замок	Угорщина. Палац Брунsvік
		
Угорщина. Фертед. Палац Естергазі	Чехія. Замок Глубока-над- Влтавою	Чехія. Замок Карлштейн

		
Чехія. Замок Конопіште	Чехія. Замок Ледніце	Чехія. Замок Орлик
		
Чехія. Прага. Карлов міст	Чехія. Кутна Гора. Костніца	Чехія. Прага. Астрономічний годинник
		
Чехія. Замок Сихров	Чехія. Прага. Празький Град	Чехія. Прага. Собор св.. Віта
		
Чехія. Прага. Собор Тинської Божої Матері	Чехія. Прага. Вацлавська площа	Чехія. Будейовіце. Ратуша

Змістовний модуль 3 Туристично-країнознавчий опис окремих країн інших туристичних регіонів світу










Тема 7 Країни Азійсько-Тихоокеанського туристичного регіону

Питання для самоконтролю:

1. Загальні відомості про географічне положення, природу та населення Китаю. Характеристика культурно-історичних пам'яток та природних рекреаційних ресурсів країни: Пекін, Гуанчжоу, Гонконг, Лхаса, Шанхай. Пам'ятки Китаю, занесені в список ЮНЕСКО.

2. Загальна характеристика Таїланду та передумови розвитку туризму в країні. Характеристика основних туристичних центрів та зон країни: столиці Бангкок, зооферм в Самутпракарні, стародавніх столиць Аюттхая та Чіанграй, міста Чіангмай, національних парків та архітектурних пам'яток Мехонгсона, заповідника Сукхотай. Традиції та бойові мистецтва Таїланду як додатковий чинник туристичної привабливості.
3. Загальна характеристика Малайзії та передумови розвитку туризму в країні. Характеристика основних туристичних центрів та зон країни: Куала-Лумпур, острови Пенанг і Лангкаві, Кучінг, Джоржтаун.

Номенклатура:

		
Китай. Велика Китайська стіна	Китай. Гуанчжоу. Квіткова пагода	Китай. Лхаса. Палац Потала
		
Китай. Пекін. Заборонене місто	Китай. Пекін. Площа Тяньаньмень	Китай. Пекін. Храм Неба
		
Китай. Шанхай. Пагода Лунхуа	Малайзія. Куала-Лумпур. Петронас-Тауерс	Малайзія. Лангкаві. Мавзолей Махсурі

		
Малайзія. Куала-Лумпур. Палац султана Абдул-Самада	Малайзія. Бату Кейвс	Малайзія. Куала-Лумпур. Мечеть Масджид Негара
		
Малайзія. Пенанг. Палац Ахмад шаха	Малайзія. Пенанг. Храм Змій	Таїланд. Бангкок. Великий королівський палац
		
Таїланд. Бангкок. Лоха Прасат	Таїланд. Бангкок. Храм Лежачого Будди	Таїланд. Бангкок. Храм Смарагдового Будди

Тема 8 Країни Американського туристичного регіону

Питання для самоконтролю:

1. Загальна характеристика США: географічне положення, природа, населення. Природні та культурно-історичні ресурси основних туристичних зон і центрів США: Нової Англії, Округу Колумбія і Вашингтону, штатів Нью-Джерсі, Нью-Йорк, Пенсільванія, Південна Кароліна, Джорджія, Флорида, Луїзіана, Іллінойс, Юта, Невада та Каліфорнія. Національні парки США. Розвиток туристичної індустрії та традиції національного відпочинку в США.
2. Рекреаційні ресурси канадських провінцій: Онтаріо, Квебеку та Нової Шотландії. Гірськолижні, приморські курорти та заповідники Канади.
3. Загальні відомості про географічне положення, природу та населення Мексики. Характеристика культурно-історичних пам'яток та природних рекреаційних ресурсів країни: Мехіко, Теотіуакан, давні міста майя (Чичен-Іца, Тулум, Ушмаль, Паленке, місто-заповідник Таско, туристичні центри Акапулько, Канкун, Плайя-де-Кармен, Пуэрто-Вальярта, Косумель, Масатлан, Уатуйлько. Національні парки та заповідники Мексики.
4. Передумови розвитку туризму в Бразилії. Характеристика основних туристичних центрів і зон Бразилії: Ріо-де-Жанейро та його околиць, нової столиці - Бразилія,

столиці золотошукачів Ору-Прето, колишньої столиці країни Салватор, міст Белу-Орізонті, Сан-Паулу, Ресифі, Олінди, Наталу, Манауса. Курорти Бразилії. Рекреаційні ресурси Амазонії.

Номенклатура:

		
Канада. Оттава. Парламент	Канада. Торонто. Форт Йорк	Канада. Монреаль. Ратуша
		
Канада. Квебек. Парламент	Канада. Ванкувер. Міст “Левові ворота”	Мексика. Мехіко. палац Кортеса
		
Мексика. Тула. Храм Кецалькоатля	Мексика. Сочимілько.	Мексика. Теотіуакан
		
Мексика. Паленке	Мексика. Чичен-Іца	Мексика. Гвадалахара. Кафедральний собор

		
Мексика. Мехіко. Кафедральний собор	Мексика. Тулум	Мексика. Ушмаль.
		
США. Вашингтон. Капітолій	США. Вашингтон. Білий дім	США. Нью-Йорк. Статуя Свободи
		
США. Нью-Йорк. Манхеттен	США. Чикаго. Сирс-Тауер	США. Новий Орлеан Собор св.Людовика
		
США. Сан-Франциско. Міст "Золоті Ворота"	США. Лос-Анджелес. Діснейленд	Бразилія. Бразилія. Кафедральний собор
		
Бразилія. Ріо-де-Жанейро. Статуя Христа	Бразилія. Ріо-де-Жанейро. Палац Тірадентіс	Бразилія. Петрополіс. Літня резиденція Педру І




		
Бразилія. Салвадор. Форт св..Антоніо	Бразилія. Салвадор. Палац Ріу-Бранку	Бразилія. Ору-Прету Церква Франциска Ассізького
		
Бразилія. Форталеза. Фортеця	Бразилія. Натал. Фортеця Волхвів	Бразилія. Сан-Паулу. Монастир св.. Бенедикта
















Тема 9 Країни Африканського та Близькосхідного туристичних регіонів







Питання для самоконтролю:

1. Загальні відомості про географічне положення, природу та населення Єгипту. Характеристика культурно-історичних пам'яток міст: Каїр, Олександрія, Луксор, Асуан. Знамениті курорти Єгипту.
2. Загальні відомості про географічне положення, природу та населення Марокко. Характеристика культурно-історичних пам'яток "імперських" міст: Рабату, Марракешу, Мекнесу, Фесу та Касабланки. Цикли рекреаційних занять, проведення яких можливе в Марокко.
3. Загальні відомості про географічне положення, природу та населення ПАР. Природні передумови розвитку туризму в ПАР. Міста ПАР: Преторія, Йоханнесбург, Кейптаун. Тематичні розважальні парки Сан-Сіті та Лост-Сіті. Цикли рекреаційних занять, проведення яких можливе в ПАР.
4. Характеристика міст Кенії (Момбаса, Найробі, Малінді). Морські заповідники та національні парки Кенії.

Номенклатура:

		
Єгипет. Абу-Симбел. Храм Нефертарі	Єгипте. Асуан. ГЕС	Єгипет. Гіза. Піраміди

		
Єгипет. Гіза. Сфінкс	Єгипет. Каїр. Алебастрова мечеть	Єгипет. Карнак. Алея сфінксів
		
Єгипет. Луксор. Алея сфінксів	Єгипет. Саккара. Піраміди	Єгипет. Синай. Монастир св. Катерини
		
Кенія. Малінді. Стовп Васко да Гами	Кенія. Момбаса. Форт Ісус	Марокко. Касабланка. Мечеть Хасана
		
Марокко. Маракеш. Мечеть Кутубія	Марокко. Маракеш. Площа Джемаа ель Фна	Марокко. Рабат. Касба Удаїя
		
ПАР. Преторія. Юніон-Білдінг	ПАР. Сан-Сіті. Палац Лост-Сіті	Туніс. Кайруан. Велика мечеть

		
Туніс. Матмата	Туніс. Руїни Карфагена	Туніс. Сусс. Рибат
		
Туніс. Табарка. Фортеця	Туніс. Туніс. Велика мечеть	Туніс. Дугга. Античний театр

Рекомендована література:

[1-2, 8, 11-13 – основна; 8, 10, 19, 22-23, 28-32, 38,41-53]

ІНДИВІДУАЛЬНА РОБОТА СТУДЕНТІВ

Скласти країнознавчу характеристику та створити презентацію по країні за планом:

1. Повна назва країни, її значення, державні символи та їх значення
2. Основні форми рельєфу (зображення краєвидів), клімат, моря, річки та озера, природні зони (зображення типових ландшафтів)
3. Населення: основні демографічні показники, офіційна мова, релігії. Зображення національного костюма
4. Соціально-культурні ресурси основних туристичних центрів
5. Основні курорти країни
6. Сувеніри
7. Економічний стан та політична ситуація.

Список країн:

Північно-Європейський РТР

1. Великобританія
2. Швеція
3. Норвегія
4. Фінляндія
5. Ісландія
6. Данія

Західно-Європейський РТР

7. Бельгія
8. Швейцарія

Південно-Європейський РТР

9. Кіпр
10. Мальта

11. Чорногорія

12. Хорватія

13. Словенія

Центрально-Східно-Європейський РТР

14. Румунія

15. Болгарія

16. Латвія

17. Литва

18. Естонія

19. Казахстан

20. Узбекистан

21. Вірменія

22. Азербайджан

Північно-Східно-Азійський РТР

23. Японія

24. Південна Корея

Південно-Східно-Азійський РТР

25. Індонезія

26. В'єтнам

27. Камбоджа

28. Сингапур

29. Філіпіни

Океанійський РТР

30. Австралія

31. Нова Зеландія

32. Фіджі

Південно-Азійський РТР

33. Індія

- 34. Іран
- 35. Ірак
- 36. Шрі-Ланка
- Африканський РТР**
- 37. Зімбабве
- 38. Маврикій
- 39. Мозамбік
- 40. Намібія
- 41. Руанда
- 42. Свазіленд
- 43. Сенегал
- 44. Танзанія
- 45. Уганда
- Близькосхідний РТР**
- 46. Йорданія
- 47. Катар

- 48. Ліван
- 49. ОАЕ
- 50. Оман
- 51. Саудівська Аравія
- 52. Сирія
- Північно-Американський РТР**
- 53. Канада
- 54. США
- 55. Мексика
- Карибський РТР**
- 56. Багамські острови
- 57. Домініканська Республіка
- 58. Куба
- 59. Пуерто-Ріко

- 60. Ямайка
- Центрально-Американський РТР**
- 61. Коста-Ріка
- 62. Беліз
- 63. Гватемала
- Південно-Американський РТР**
- 64. Аргентина
- 65. Бразилія
- 66. Колумбія
- 67. Перу
- 68. Уругвай
- 69. Чилі

РОЗПОДІЛ БАЛІВ, ЯКІ ОТРИМУЮТЬ СТУДЕНТИ

Оцінка ECTS	Оцінка (за національною шкалою)	Модуль 1 (бали) питома вага 0,30	Модуль 2 (бали) питома вага 0,35	Модуль 3 (бали) питома вага 0,35	Сума балів
A	5 (відмінно)	27-30	32-35	32-35	90-100
B,C	4 (добре)	22-26	27-31	27-31	75-89
D,E	3 (задовільно)	18-21	21-26	21-26	60-74
FX	2 (незад.)	9-17	13-20	13-20	35-59
F	2 (незад.)	0-10	0-12	0-12	0-34

Критерії оцінки змістовного модуля 1

Оцінка	Усна відповідь	Звіти за практичні роботи	Індивідуальні завдання	Модульна контрольна робота	Сума балів
5 (відмінно)	5	5	8-10	10	27-30
4 (добре)	4	4	8-10	8-9	22-26
3 (задовільно)	3	3	6-7	6-7	18-21
2 (незадовільно)	2	2	3-6	3-5	9-17
2 (незадовільно)	0-2	0-2	0-3	0-2	0-8

Критерії оцінки змістовного модуля 2

Оцінка	Усна відповідь	Звіти за практичні роботи	Географічна номенклатура	Модульна контрольна робота	Сума балів
5 (відмінно)	9-10	5	8-10	10	32-35
4 (добре)	7-8	4	8-10	8-9	27-31
3 (задовільно)	6-7	3	6-7	6-7	21-26
2 (незадовільно)	3-5	2	3-6	3-5	13-20
2 (незадовільно)	0-3	0-2	0-3	0-2	0-12

Критерії оцінки змістовного модуля 3

Оцінка	Усна відповідь	Звіти за практичні роботи	Географічна номенклатура	Модульна контрольна робота	Сума балів
5 (відмінно)	9-10	5	8-10	10	32-35
4 (добре)	7-8	4	8-10	8-9	27-31
3 (задовільно)	6-7	3	6-7	6-7	21-26
2 (незадовільно)	3-5	2	3-6	3-5	13-20
2 (незадовільно)	0-3	0-2	0-3	0-2	0-12

МІНІМАЛЬНІ ВИМОГИ ДО ЗНАТЬ ТА ВМІНЬ

З тими студентами, які до проведення підсумкового семестрового контролю не встигли виконати всі обов'язкові види робіт та мають підсумкову оцінку від 35 до 59 балів (за шкалою оцінювання), проводяться додаткові індивідуальні заняття, за результатами яких визначається, наскільки глибоко засвоєний матеріал, та чи необхідне повторне вивчення дисципліни.

Дисципліну можна вважати такою, що засвоєна, якщо студент:

1) знає:

- послідовність країнознавчої характеристики;
- ГТП, природні ресурси, основні культурно-історичні пам'ятки, туристичні центри, курорти, особливості економічного розвитку та політичного устрою наступних країн: Франція, Німеччина, Австрія, Нідерланди, Іспанія, Італія, Греція, Туреччина, Ізраїль, Росія, Білорусь, Польща, Чехія, Словаччина, Угорщина, Китай, Таїланд, Малайзія, США, Мексика, Єгипет, Марокко, Туніс, Кенія, ПАР.

2.) вміє:

- впізнавати вигляд основних архітектурних пам'яток світу;
- зробити повну країнознавчу характеристику будь-якої країни світу.

СПИСОК РЕКОМЕНДОВАНОЇ ЛІТЕРАТУРИ

ОСНОВНА

1. Алешугіна Н.О., Зеленська О.О., Смаль І.В. Основи туристичного країнознавства: опорний конспект у таблицях і схемах [Текст] / Н.О.Алешугіна, О.О.Зеленська, І.В.Смаль – Ніжин, Видавництво НДУ, 2010 р.
2. Алешугіна Н.О., Зеленська О.О., Смаль І.В. Туристичне країнознавство у таблицях і схемах [Навчальний посібник] / Н.О.Алешугіна, О.О.Зеленська, І.В. Смаль. - Ніжин: ПП Лисенко М.М., 2011 – 387 с.
3. Вацеба В.Я. Туристичне країнознавство [Текст] / В.Я. Вацеба. – Чернівці, 2003. – 32 с.
4. Косолапов А. Туристическое страноведение [Текст] / А.Косолапов. – М., 2005.
5. Ровенчак І., Мамчур О. Географічне країнознавство [Текст] / І.Ровенчак, О.Мамчур. – Львів: ЛНУ, 2012. – 106 с.
6. Романов А.А. Зарубежное туристическое страноведение [Текст] / А.А.Романов. – М.: Советский спорт, 1999.
7. Романов А.А., Саакянц Р.Г. География туризма [Текст] / А.А.Романов, Р.Г.Саакянц. - М.: 2002.
8. Сапожникова Е.Н. Страноведение: теория и методика туристского изучения стран [Текст] / Е.Н.Сапожникова – М.: Академия, 2004. – 239 с.

ДОДАТКОВА

1. Атлас чудес света: Выдающиеся архитектурные сооружения и памятники всех времён и народов [Текст]. – М., 2000.
2. Базовкін Є. Франція: вчора, сьогодні, завтра. // Зовнішня торгівля [Текст] / Є.Базовкін – К.: Банк-Надра, 1998. – С.16-20.
3. Блій Г. де, Мулер Пітер. Географія: світи, регіони, концепти [Текст] / Г. де Блій, Пітер Мулер. – К.: Либідь, 2004. – 740 с.
4. Бузько Є. Греція. Відкрити Крит [Текст] / Є.Бузько // Міжнародний туризм. – 2001. - №4.- 21-23.
5. Географія США: Американські краєвиди [Текст]. – New York: USA, 1999. – 203 с.
6. Великобританія [Текст] / Под ред. И.П. Фалинского. – М.: Международные отношения, 1990. – 160 с.
7. Весь мир: Энциклопедический справочник [Текст]. – Минск: Литература, 1996.
8. Гайдук А. Туризм в Німеччині: стан і тенденції розвитку [Текст] / А.Гайдук. // Регіональна економіка. – 2000. - №3. – С.176-180.
9. Александрова А.Ю. Международный туризм [Текст] / А.Ю.Александрова. – М.: Аспект-Пресс, 2002. – 470 с.
10. Дубович І.А. Країнознавчий словник-довідник [Текст] / І.А.Дубович. – К.: Знання, 2008. – 839 с.
11. Дудкін І. Мексика. Територія екзотики [Текст] / І.Дудкін. //Міжнародний туризм. – 2007. - №6. – С.24-40.
12. Капітульська С. Італія назавжди [Текст] / С.Капітульська //Міжнародний туризм. – 2002. - №4. – С.64-65.
13. Масляк П.О. Країнознавство [Текст] / П.О.Масляк. – К.: Знання, 2008. – 292 с.
14. Німеччина у фактах [Текст]. – К.: Sociatats-Verlag, 1997. – 544 с.
15. Оніщук О. Марокко. Мутабор [Текст] / О.Оніщук. // Міжнародний туризм. – 2004. - №3. – С.53-56.
16. Пирогів А. Єгипет. Луксор [Текст] / А.Пирогів //Міжнародний туризм. - 2000. - №1. – С.42-47.
17. Пирогів А. Таїланд. Повернений рай [Текст] / А.Пирогів //Міжнародний туризм. – 2001. - №4. – С. 35-39.
18. Страны и народы. Научно-популярное географо-этнографическое издание в 20-ти томах. М.: 1978-85.
19. Страны и народы: Энциклопедия [Текст]. – С.-Пб.: Дельта, 1997.
20. Страны мира: Справочник для эрудитов и путешественников [Текст]. – Харьков, 2006. – 384 с.
21. США: Карта та факти [Текст]. – К.: Наука, 2000. – 10 с.
22. Україна-Польща: Спадщина століть [Фото]. – К.: Грані-Т, 2007. 157 с.
23. Хороша страна Болгарія [Текст] // Туристические новости. – 2001. - №6. – С. 20-21.
24. Шевельов А. Болгарія. Нас тут люблять [Текст] / А.Шевельов. // Міжнародний туризм. – 2002. -№4. – С.24-25.
25. Юрківський В.М. Країни світу: Довідник [Текст] / В.М.Юрківський. – К.: Либідь, 2001. – 368 с.
26. Яницький О. Россия как экосистема [Текст] / О.Яницький. //Социс. – 2005. - №7. – С. 84-94.
27. Tourism Geography / S.Williams. – London-New-York: Routledge, 2003 – 225 p.
28. World Geography of Travel and Tourism: A Regional Approach/ Alan Lew, C. Michael Hall. - 2008 – 376 p.

ІНФОРМАЦІЙНІ РЕСУРСИ

- | | |
|---|---|
| 29. http://archive.travel.ru/ | 36. http://www.intergid.ru/country/ |
| 30. http://countries.inapro.ru/countries.shtml | 37. http://www.krugosvet.ru/enc/Earth_sciences/geografija/ |
| 31. http://country.turmira.com/ | 38. http://www.stranymira.com/strany.html |
| 32. http://geosite.com.ru/ | 39. http://www.tourua.com/ru/resort/ |
| 33. http://svit.ukrinform.ua/ | |
| 34. http://turist.rbc.ru/ | |
| 35. http://www.alltravels.com.ua/ | |

Характеристика туристичних потоків за туристичними регіонами світу

	Площа, тис км2	Населення, млн. осіб	ВВП/д.н., тис дол	Тур. потоки, тис. осіб	Доходи від туризму, млн. дол.
ЄВРОПА					
Північна Європа					
Данія	43,1	5,6	37,1	8068	6566
Великобританія	244,9	62,4	36,5	29282	36228
Ірландія	70,2	4,58	40,8	7550	3883
Ісландія	102,8	0,319	38	673	863
Норвегія	323,7	5,1	53,4	4375	5442
Фінляндія	338,1	5,4	36	4226	3881
Швеція	449,9	9,5	40,7	10914	10768
	1572,7	92,899	40,3	65088	67631
Західна Європа					
Австрія	83,8	8,45	41,5	24151	18894
Бельгія	30,5	11	37,8	7591	13014
Ліхтенштейн	0,16	0,03	99,4	62	
Люксембург	2,5	0,5	80,5	905	1617
Монако	0,001	0,035	153,1	292	
Нідерланди	41,5	17,1	42	12205	13743
Німеччина	357	81,7	38,1	30407	38136
Франція	543,9	63,4	35,1	83013	53550
Швейцарія	41,3	7,9	44,4	8566	15979
	1100,661	190,115	63,5	167192	154933
Центральна та Східна Європа					
Азербайджан	86,6	9,235	10,2	1986	2433
Білорусь	207,6	9,46	15	119	685
Болгарія	110,9	7,36	13,8	6541	3748
Вірменія	29,5	3,3	5,4	843	454
Грузія	69,5	4,5	5,5	1790	1411
Естонія	45,2	1,3	20,4	2744	1226
Казахстан	2724,9	16,77	13	4438	1347
Киргизстан	198,5	5,4	2,3	2406	435
Латвія	64,6	2	16,8	1435	745
Литва	65,3	3,2	19,1	1900	1317
Молдова	33,7	3,5	3,3	89	213
Польща	312,7	38,2	20,2	14840	10938
Росія	17075,4	143,1	16,7	25727	10759
Румунія	238,4	21,4	12,5	25727	10759
Словаччина	49	5,4	23,3	1528	2299
Таджикистан	143,1	7,8	2,1		3
Туркменістан	488	5,2	7,8		
Угорщина	93	9,9	19,6	10353	4845
Узбекистан	447,4	29,6	3,3	975	121
Україна	603,7	45,5	7,2	23013	4842
Чехія	78,8	10,5	27	9461	7035
	23165,8	382,625	12,6	135915	65615
Південна Європа					
Албанія	28,7	3	7,8	3156	1471
Андорра	0,45	0,078	44,9	2238	
Боснія і Герцеговина	51,1	3,8	8,1	439	622
Греція	131,9	11,3	26,3	15518	13416
Ізраїль	20,7	7,8	31,5	2886	5494
Іспанія	505,9	46,196	30,47	57464	56263
Італія	301,3	60,7	30,5	46360	41185
Кіпр	9,2	0,86	27,5	2465	2599
Македонія	25,7	2,1	10,4	351	234
Мальта	0,3	0,42	25,6	1443	1270

Португалія	91,8	10,5	23,4	7685	11056
Сан-Марино	0,06	0,03	43,1	139	
Сербія	88,3	9,8	10,4	810	906
Словенія	20,3	2	28,8	2156	2685
Туреччина	779,4	74,7	14,4	35698	25345
Хорватія	56,5	4,3	18,3	10369	8812
Чорногорія	13,8	0,63	11,5	1264	826
	2125,41	238,214	23,1	190441	172184
	27964,57	903,853	34,9	558636	460363
АФРИКА					
Північна Африка					
Алжир	2381	36,485	7,3	2634	217
Марокко	458,7	32,6	5	9375	6703
Судан	1886	33,9	2,7	536	872
Туніс	164,1	10,6	9,4	5950	2227
	4889,8	113,585	6,1	18495	10019
На південь від Сахари					
Ангола	1246	20,162	5,9	528	706
Бенін	112,6	9,35	1,6	220	189
Ботсвана	581,7	2,05	16,1		34
Буркіна-Фасо	272,2	17,48	1,3	238	133
Бурунді	27,8	8,749	0,6		2
Габон	267,6	1,56	16,3		
Гамбія	10,6	1,8	1,9	157	88
Гана	238,5	25,5	3,1		914
Гвінея	245,8	10,4	1,1		1
Гвінея-Бісау	36,1	1,6	1,1		
Джибуті	23,2	0,922	2,6		21
ДР Конго	2344	68,7	0,34	186	7
Екваторальна Гвінея	28	0,74	19,3		
Еритрея	121,1	5,5	0,75	107	
Ефіопія	1133,8	82,1	1	596	607
Замбія	752,6	13,8	1,6	859	155
Західні Сахара	266,7	0,548	2,5		
Зімбабве	390,7	13	0,5	1794	749
Кабо-Верде	4	0,5	3,9	482	414
Камерун	475,4	20,5	2,3	817	349
Кенія	582,6	42,7	1,7	1619	935
Комори	1,8	0,75	1,2	19	44
Конго	342	4,2	4,5	256	
Кот-д'Івуар	320,7	20,6	1,6	289	141
Лесото	30,3	2,2	1,9	422	46
Ліберія	111,4	4,1	0,6		232
Маврикій	1,8	1,2	14,9	965	1477
Мавританія	1030	3,6	2		
Мадагаскар	587	21,9	0,9	256	
Малаві	118,5	15,8	0,85	767	34
Малі	1248,5	15,8	1,1	134	167
Мозамбік	799,4	23,7	1	2113	250
Намібія	825,1	2,36	7,5	1027	485
Нігер	1186,4	16,6	0,77	81	96
Нігерія	923,7	166,6	2,5	715	559
ПАР	1219	50,58	10,9	9188	9994
Реюньйон	2,5	0,84	17,5	447	315
Руанда	26,3	10,7	1,3	815	282
Сан-Томе і Принсіпі	1	0,17	2,2	12	14
С"єрра-Леоне	71,7	6,1	0,8	60	42
Свазіленд	17,3	1,2	5,3	1093	30
Сейшельські О-ви	0,4	0,08	25,3	208	310

Сенегал	196,7	13,1	1,9	1001	468
Сомалі	637,6	9,8	0,6		
Танзанія	945	47,6	1,6	1043	1713
Того	56,7	6,2	1	235	79
Уганда	241	35,6	1,3	1197	1135
ЦАР	622	4,5	0,7	54	6
Чад	1284	11,5	1,8	86	
	22008,8	845,041	4	30086	23223
	26898,6	958,626	5	48581	33242
БЛИЗЬКИЙ СХІД					
Бахрейн	0,711	1,323	27,7		1051
Єгипет	1001	82,9	6,5	11196	9940
Йемен	527	25,6	2,3	874	849
Йорданія	88,9	6,3	5,9	4162	4061
Катар	11,4	1,8	98,9	1170	2857
Кувейт	17,8	2,89	41,7	300	425
Ліван	10,4	4,3	15,5	1366	6032
Лівія	1759	6,4	6		
ОАЕ	83,6	4,8	47,7	8977	10380
Оман	309,5	2,8	27,5	1987	1095
Палестинські території	6,3	4,3	2,9	490	455
Саудівська Аравія	5516,4	28,7	24,4	14276	7432
Сирія	0,18	21,8	5	5070	1753
	9332,191	193,913	24	49868	46330
АМЕРИКА					
Північна Америка					
Канада	9970,6	35,4	40,5	16344	17407
США	9372,6	314,8	48,3	66657	126214
Мексика	1958	114,79	14,6	23403	12739
	21301,2	464,99	34,5	106404	156360
Карибський басейн					
Ангілья	0,096	0,016	12,2	65	113
Антигуа і Барбуда	0,442	0,09	17,1	247	319
Аруба	0,19	0,1	23,8	904	1402
Багамські острови	13,9	0,351	30,4	1422	2311
Барбадос	0,43	0,274	24,9	536	907
Бермудські острови	0,053	0,064	86	232	454
Віргінські о-ви (Брит)	0,13	0,03	15	351	397
Віргінські о-ви (США)	0,3	0,1	14,5	580	
Гаїті	27	10,2	1,2	349	170
Гваделупа	1,7	0,4	10,3	418	583
Гренада	0,34	0,105	13,8	112	122
Домініка	0,7	0,067	14,3	78	76
Домініканська Республіка	48,5	10,1	3,2	4563	4736
Кайманові острови	0,25	0,05	43,8	322	480
Куба	110,8	11,2	5,7	2815	2326
Кюрасао	0,4	0,1		420	543
Мартініка	1,1	0,39	10,7	487	462
Монтсеррат	0,1	0,004	8,5	7	7
Пуерто-Ріко	9,1	3,7	16,3	3069	3193
Сент-Вінсент і Гренадини	0,38	0,1	11,5	74	94
Сент-Кітс і Невіс	0,26	0,05	15,5	104	95
Сент-Люсія	0,6	0,1	13,1	307	337
Теркс и Кайкос	0,4	0,04	29,1	292	
Трінідад і Тобаго	5,1	1,3	20	402	472
Ямайка	10,9	2,7	8,9	1986	2046
	233,171	41,631	18,7	20142	21645
Центральна Америка					
Беліз	22,9	0,317	8,2	277	298
Гватемала	108,9	15,1	5	1305	1419

Гондурас	112	7,46	4,4	895	661
Коста-Ріка	51,1	4,3	11,9	2343	2299
Нікарагуа	131,8	6	3,2	1180	422
Панама	75,5	3,5	14,1	1606	3067
Сальвадор	21	6,3	7,5	1255	558
	523,2	42,977	7,7	8861	8724
Південна Америка					
Аргентина	2780	41,3	17,6	5585	4887
Болівія	1098	10,25	7,8	1114	532
Бразилія	8511,9	196,86	11,76	5677	6645
Венесуела	912	29,9	12,5	710	844
Гайана	215	0,756	7,5	177	64
Гвіана	83,5	0,236	20,9		
Еквадор	272	14,6	8,5	1272	1033
Колумбія	1141	46,7	10,2	2175	2354
Парагвай	406,7	6,5	6,2	579	265
Перу	1285	29,8	10,1	2846	2657
Сурінам	163,8	0,5	11,7	240	71
Уругвай	176,2	3,2	15,1	2695	2076
Чілі	756,6	17,4	17,3	3554	2150
	17801,7	398,002	12,1	26624	23578
	39859,27	947,6	73	162031	210307
АЗІЯ					
Північно-Східна Азія					
Китай	9537	1352,6	8,4	102383	138574
Монголія	1566	2,87	4,8	476	442
Південна Корея	99,2	48,4	31,2	11140	13429
Північна Корея	122,7	24,5	0,5		
Японія	372,8	127,9	34,7	8358	14576
	11697,7	1556,27	15,9	122357	167021
Південно-Східна Азія					
Бруней	5,7	0,412	49,5	209	
В'єтнам	331	87,8	3,3	6848	6830
Індонезія	1919	242,3	4,6	8044	8325
Камбоджа	181	14,4	2,2	3584	2463
Лаос	236,8	6,3	2,7	2140	451
М'янма	676,5	48,7	1,3	593	281
Малайзія	329,7	29,4	16,2	25033	20250
Сингапур	0,6	5,1	59,7	11098	19023
Таїланд	513,1	65,3	9,4	22354	33826
Тімор-Лешті	14,8	1,1	8,7	55	21
Філіпіни	300	94,8	4	4273	4061
	4508,2	595,612	14,7	84231	95531
Океанія					
Австралія	7682	23,178	40,848	6032	31731
Американське Самоа	0,199	0,066	8	22	
Вануату	12,2	0,251	4,8	108	261
Гуам	0,54	0,18	28,7	1308	
Кірібаті	0,8	0,1	5,7	5	
Маршалові о-ви	0,1	0,05	2,2	5	4
Мікронезія	0,7	0,1	1,9		
Науру	0,02	0,01	5,5		
Ніуе	0,25	0,001	5,8	5	2
Нова Зеландія	270,5	4,5	28	2473	7128
Нова Каледонія	19,1	0,25	37,7	112	152
О-ви Кука	0,24	0,017	9,1	122	
Палау	0,48	0,02	10,8	119	133
Папуа-Нова Гвінея	462,8	7,2	2,5	164	2
Північні Маріанські острови	0,47	0,06	13,6	336	

Самоа	2,8	0,18	5,9	126	148
Соломонові Острови	28,4	0,5	3,1	24	67
Токелау	0,01	0,001	1		
Тонга	0,7	0,1	7,3	47	41
Тувалу	0,02	0,009	3,2	1	
Фіджі	18,2	0,87	4,6	661	729
Французька Полінезія	4	0,27	22	169	438
	8504,529	37,913	11,4	11839	40836
Південна Азія					
Афганістан	652,2	33,39	0,95		56
Бангладеш	147,5	153,739	1,9		108
Бутан	47	0,75	5,8	105	63
Індія	3287	1229,89	3,6	6578	17971
Ірак	434,1	33,7	4,2	1518	1634
Іран	1645	76,8	13,2	3834	1114
Мальдіви	0,29	0,324	8,6	958	1877
Непал	147,2	31	1,2	803	352
Пакістан	796,1	181,4	2,7	966	339
Шрі-Ланка	65,6	21,2	5,6	1006	1039
	7221,99	1762,193	4,7	15768	24553
	31932,42	3951,988	46,7	234195	327941

